

Značkový klíč základních topografických map ČR

**1 : 5 000, 1 : 10 000,
1 : 25 000, 1 : 50 000,
1 : 100 000 a 1 : 250 000**
















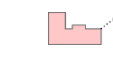










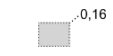




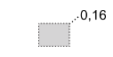


Stav k 1. 7. 2023
(stav odpovídající 1. vydání ZTM/S-JTSK a ZTM 10 - ZTM 250/ETRS89)

Obsah:







































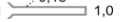
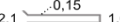





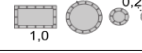



1. Sídla a jednotlivé objekty	2
2. Komunikace	10
3. Vodstvo	17
4. Porost a povrch půdy, využití půdy	20
5. Hranice	27
6. Terénní reliéf	28
7. Geodetické body	30
8. Ostatní	33
9. Popis	34
Místní jména	34
Pomístní jména	38
Objekty sídelního charakteru	40
Komunikace	40
Vodstvo	42
Porost, povrch půdy	43
Terénní reliéf	43
Body bodových polí	44
Ostatní popis uvnitř mapy	45
Rámové údaje	46
Mimorámové údaje	48
Seznam zkratk uváděných v mapě	50
Barevnost	53
Výřez ze Základní topografické mapy ČR 1 : 5 000	55
Výřez ze Základní topografické mapy ČR 1 : 10 000	56
Výřez ze Základní topografické mapy ČR 1 : 25 000	57
Výřez ze Základní topografické mapy ČR 1 : 50 000	58
Výřez ze Základní topografické mapy ČR 1 : 100 000	59
Výřez ze Základní topografické mapy ČR 1 : 250 000	60

1. Sídla a jednotlivé objekty
















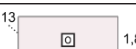






















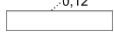
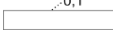









Číslo značky	Podlomení	Předmět	Bližší určení	Kód typu objektu (feature kód ft_)	Grafické znázornění					
					ZTM5	ZTM10	ZTM25	ZTM50	ZTM100	ZTM 250
101	01	budova blíže neurčená		AL015						
	02	budova se jménem, popisem	garážový dům	AL015 FUC00						
	03			AL015 FUC00	<i>jméno</i>	<i>jméno</i>	<i>jméno</i>			
	04			AL015 FUC00	<i>gar.</i>	<i>gar.</i>				
	05			AL015 FUC00	<i>voj.</i>	<i>voj.</i>	<i>voj.</i>			
	06			AL015 FUC00	<i>kl., jméno</i>	<i>kl., jméno</i>	<i>kl.</i>			
	07			AL015 FUC00	<i>bazén, jméno</i>	<i>bazén</i>	<i>baz.</i>			
	08			AL015 FUC00	<i>kult., jméno</i>	<i>kult., jméno</i>				
	09			AL015 FUC00	<i>obch. stř.</i>					
	10			AL015 FUC00	<i>druh průmyslu</i>	<i>prům.</i>				
	11			AL015 FUC00	<i>sport., jméno</i>	<i>sport.</i>	<i>sport.</i>			
	12			AL015 FUC32	<i>viz též 153 01-05</i>	<i>správ.</i>				

Číslo značky	Podlomení	Předmět	Bližší určení	Kód typu objektu (feature kód ft_)	Grafické znázornění					
					ZTM5	ZTM10	ZTM25	ZTM50	ZTM100	ZTM 250
101	13	budova se jménem, popisem	věžnice	AL015 FUC00	 značkou 101 02 <i>věžnice</i>	 značkou 101 02 <i>věžnice</i>	 značkou 101 02 <i>věž.</i>			
	15		zemědělský podnik	AL015 FUC00	 značkou 101 02 <i>zeměd.</i>	 značkou 101 02 <i>zeměd.</i>	 značkou 101 01			
	16		chov hospodářských zvířat	AL015 FUC00	 značkou 101 02 <i>chov</i>	 značkou 101 02 <i>zeměd.</i>	 značkou 101 01			
	17		přečerpávací stanice produktovodu	AL015 FUC00	 značkou 101 02 <i>přeč. st.</i>	 značkou 101 02 <i>přeč. st.</i>	 značkou 101 01	 značkou 101 01	 značkou 101 01	 0,15
	18		rozvodna, transformovna	AL015 FUC00	 značkou 101 02 0,13	 značkou 101 02 <i>trf.</i>	 značkou 101 01			
	19		sociální zařízení	AL015 FUC21	 značkou 101 02 DS 1,5 <i>soc., jméno</i>	 značkou 101 02 <i>soc.</i>	 značkou 101 02 <i>soc.</i>			
	20		zábavní park	AL015 FUC00	 značkou 101 02 <i>zábav.</i>	 značkou 101 02 <i>zábav.</i>	 značkou 101 01		<i>jméno</i>	<i>jméno</i>
102	01	sídlo pod 5000 obyvatel		–	–	–	–	–	0,2 1,3 0,4 <i>jméno</i>	
	02	část obce, místní část		–	–	–	–	–	0,2 1,1 <i>jméno</i>	
	01	zničená budova, rozvalina	AL200	 0,2 <i>jméno</i>	 0,2 <i>jméno</i>	 0,16 <i>jméno</i>	 0,16 <i>jméno</i>	 značkou 101 01 <i>jméno</i>	–	
103	02	zřícenina	AL200	 0,2 <i>zříc. hradu, zříc. zámku, jméno</i>	 0,2 <i>zříc. hradu, zříc. zámku, jméno</i>	 0,16 <i>zříc. hr., zříc. zám., jméno</i>	 1,6 <i>jméno</i>	 1,2 <i>jméno</i>	–	
									–	

Číslo značky	Podlomení	Předmět	Bližší určení	Kód typu objektu (feature kód ft_)	Grafické znázornění					
					ZTM5	ZTM10	ZTM25	ZTM50	ZTM100	ZTM 250
104	01	veřejný krytý průjezd		AQ041 AQ041P			–	–	–	–
	02	podjezd, biokoridor		AQ041 AQ041P			–	–	–	–
105	00	kostel	s věží	AL015 FUC00	 <i>jméno</i>	 <i>jméno</i>				–
	01		bez věže	AL015 FUC00	 <i>jméno</i>	 <i>jméno</i>				
106	00	kaple	s věží	AL015 FUC00	 <i>jméno</i>	 <i>jméno</i>				–
	01		bez věže	AL015 FUC00	 <i>jméno</i>	 <i>jméno</i>				
107		tovární komín		AF010	 <i>výška</i>	 <i>výška</i>		–	–	–
108		muzeum		AL015 FUC00	 <i>jméno</i>	 <i>jméno</i>		–	–	–
109		divadlo		AL015 FUC00	 <i>jméno</i>	 <i>jméno</i>		–	–	–
110		ústí šachty nebo štoly v provozu		AA010	 <i>druh materiálu, jméno</i>	 <i>jméno</i>	 <i>jméno</i>	–	–	–
111		ústí šachty nebo štoly mimo provoz		AA010	 <i>druh materiálu, jméno</i>	 <i>jméno</i>	 <i>jméno</i>	–	–	–
112	01	těžní věž v provozu		AA040	 <i>druh materiálu, jméno</i>	 <i>druh materiálu</i>	 <i>druh materiálu</i>	–	–	–
	02	těžní věž mimo provoz		AA040						

Číslo značky	Podlomení	Předmět	Bližší určení	Kód typu objektu (feature kód ft_)	Grafické znázornění					
					ZTM5	ZTM10	ZTM25	ZTM50	ZTM100	ZTM 250
113		synagoga		AL015 FUC00	 2,1	 2,1	 1,7	 1,7	 1,7	—
					<i>jméno</i>	<i>jméno</i>				
116		větrný motor		AJ051	 3,6 2,3	 3,6 2,3	 2,4 1,6	 2,4 1,6	 1,8 1,2	—
					<i>výška</i>					
117		větrný mlýn		AJ050	 2,9 2,3	 2,9 2,3	 2,0 1,6	—	—	—
					<i>jméno</i>	<i>jméno</i>				
118	01	nadzemní zásobní nádrž	do 50 m ²	AM070P	 2,3 1,4	 2,3 1,4	 1,8 1,1	— značkou 101 01	— značkou 101 01	—
				nad 50 m ²	AM070	 2,3 1,4	 2,3 1,4	 1,8 1,1	— značkou 101 01	— značkou 101 01
					<i>výška</i>					
119	01	silo	do 50 m ²	AM020P	 2,3 1,4	 2,3 1,4	 1,8 1,1	— značkou 101 01	— značkou 101 01	—
				nad 50 m ²	AM020	 2,3 1,4	 2,3 1,4	 1,8 1,1	— značkou 101 01	— značkou 101 01
					<i>výška</i>					
120	00	věž samostatně stojící		AL018	 2,5 1,3	 2,5 1,3	 1,8 0,8	 2,2 1,1	 1,8 0,9	—
						<i>výška</i>				
					 2,5 1,3	 2,5 1,3	 1,8 0,8	—	—	—
					<i>výška</i>					
					 2,5 1,3	 2,5 1,3	 1,8 0,9	 2,2 1,1	 1,8 0,9	—
					<i>výška</i>					
122		lyžařský můstek		AK150	 2,1 0,15 1,0	 2,1 0,15 1,0	 1,5 0,15 0,8	 1,5 0,15 0,8	 1,2 0,11 0,6	—
					<i>výška</i>					
123		chladič věž		AF030	 0,25 1,0	 0,25 1,0	 0,2 1,0	— značkou 101 01	— značkou 101 01	—
					<i>výška</i>					
124		meteorologická stanice		AL015 RES04	 2,2 2,1	 2,2 2,1	 2,0 1,9	—	—	—
					<i>výška</i>					

Číslo značky	Podlomení	Předmět	Bližší určení	Kód typu objektu (feature kód ft_)	Grafické znázornění					
					ZTM5	ZTM10	ZTM25	ZTM50	ZTM100	ZTM 250
125		mohyla, pomník, náhrobek		AL130				—	—	—
					<i>jméno</i>	<i>jméno</i>				
126		kříž, sloup kulturního významu		AL090				—	—	—
					<i>jméno</i>	<i>jméno</i>				
127		hřbitov		AL030 NF126						—
					<i>jméno</i>	<i>jméno</i>				
128		stožár elektrického vedení		AT040				—	—	—
					<i>výška</i>					
129	01	elektrické vedení	do 50 kV nebo nerozlišené	AT030				—	—	—
	02		110kV + 220 kV	AT030					—	—
	03		nad 400 kV	AT030				—	—	—
130		tribuna		AK110						—
131		kůlna		AL019						—
132		skleník		AL019						—
133		stavební objekt zakrytý		AL250			—	—	—	—
134	00	dálkový produktovod, nadzemní dálkové potrubí		AQ113					—	—
135		dopravníkový pás		AF020			—	—	—	—

Číslo značky	Podlomení	Předmět	Bližší určení	Kód typu objektu (feature kód ft_)	Grafické znázornění					
					ZTM5	ZTM10	ZTM25	ZTM50	ZTM100	ZTM 250
136	01	čerpací stanice pohonných hmot	ostatní	AL015 AQ170					▪ značkou 101 01	—
	02		pouze LPG nebo CNG	AL015 AQ170					▪ značkou 101 01	—
137	00	pošta		AL015 FUC34				▪ značkou 101 01	▪ značkou 101 01	—
138	01	parkoviště		AQ135 NF128				—	—	—
	02	odpočívka		AQ135 NF128				—	—	—
139		přístaviště		BB005				—	—	—
					<i>jméno</i>	<i>jméno</i>	<i>jméno</i>	—	—	—
142	00	letišťe plocha		GB005 NF130				—	—	—
	01	letišťe veřejné		GB005 NF130						
					<i>jméno</i>					
	02	letišťe neveřejné		GB005 NF130						
					<i>jméno</i>					
11		plocha letišťní dráhy zpevněná		GB054						—
12		plocha letišťní dráhy nezpevněná		GB054				—	—	—
144		heliport - prostor přiblížení a vzletu		GB035				—	—	—
		podměrečný heliport		GB035						
		podkladová plocha heliportu zpevněná		GB035						
		podkladová plocha heliportu nezpevněná		GB035						
		podkladová plocha heliportu na budově		GB035						

Číslo značky	Podlomení	Předmět	Bližší určení	Kód typu objektu (feature kód ft_)	Grafické znázornění							
					ZTM5	ZTM10	ZTM25	ZTM50	ZTM100	ZTM 250		
144		podkladová plocha heliportu na přístřešku		GB035								
145		hrad		AL375	 značkou 101 02	 značkou 101 02						
146		zámek		AL371	 značkou 101 02	 značkou 101 02						
147	01	pevnůstka, bunkr – těžký objekt		AM060	 <i>jméno</i>	 <i>jméno</i>	 <i>jméno</i>	 <i>jméno</i>	 značkou 101 01		–	
	02	pevnůstka, bunkr – ostatní		AM060	 <i>jméno</i>	 <i>jméno</i>	 <i>jméno</i>	–	–		–	
148		hvězdárna		AL015 FUC00	 <i>jméno</i>	 <i>jméno</i>	 <i>jméno</i>	 značkou 101 01	 značkou 101 01		–	
		rozhledna		AL018	 <i>jméno</i>	 <i>jméno</i>	 <i>jméno</i>	 <i>jméno</i>	 <i>jméno</i>		–	
150		vysílač		AL018	 <i>jméno</i>	 <i>jméno</i>	 <i>jméno</i>	 <i>jméno</i>	 <i>jméno</i>		–	
151		rozhledna s vysílačem, vysílač s rozhlednou		AL018	 <i>jméno</i>	 <i>jméno</i>	 <i>jméno</i>	 <i>jméno</i>	 <i>jméno</i>		–	
		přístřešek				–	–	–	–		–	
153	01	úřad veřejné správy	městský úřad	FUC32		–	–	–	–		–	
	02		obecní úřad	FUC32		–	–	–	–		–	
	03		úřad ostatní	FUC32		–	–	–	–	–		–
	04		úřadovna	FUC32		–	–	–	–	–		–
	05		úřad nespecifikovaný	FUC32		–	–	–	–	–		–

Číslo značky	Podlomení	Předmět	Bližší určení	Kód typu objektu (feature kód ft_)	Grafické znázornění					
					ZTM5	ZTM10	ZTM25	ZTM50	ZTM100	ZTM 250
154	01	elektrárna	vodní	AD010P	* 1,4	–	–	–	–	–
	02		solární	AD010P	□ 1,3 □	–	–	–	–	–
	03		tepelná	AD010P	↓ 2,7 1,1	–	–	–	–	–
	04		ostatní alternativní	AD010P	e 1,0	–	–	–	–	–
155	00	škola, školka		AL015 FUC26	značkou 101 02	značkou 101 02	značkou 101 02	značkou 101 01	značkou 101 01	–
	11									
156		nemocnice		AL015 FUC22	značkou 101 02	značkou 101 02	značkou 101 02	značkou 101 01	značkou 101 01	–
171	01	zeď ostatní		AL260	0,6 2,0 0,5 0,2	0,6 2,0 0,5 0,2		–	–	–
	02	historická hradba		AH010	0,6 0,5 0,13	0,6 0,5 0,13		–	–	–
	03	zeď opěrná		AL260	0,55 2,0 0,8 0,15	značkou 171 01	0,4 1,7 0,3 0,15	–	–	–
	04	protihluková stěna		AL260	0,6 2,0 0,5 0,2	značkou 171 01		–	–	–
	05	zeď vodního díla		AL260	0,6 2,0 0,5 0,2	značkou 171 01		–	–	–
172		doplňková linie		EX010	0,13	0,13	0,1	–	–	–
173		číslo popisné		AL016	0,3 0,2	–	–	–	–	–
					<i>číslo</i>					

2. Komunikace

Číslo značky	Podtlomění	Předmět	Bližší určení	Kód typu objektu (feature kód ft_)	Grafické znázornění					
					ZTM5	ZTM10	ZTM25	ZTM50	ZTM100	ZTM 250
201		železnice normálně rozchodná neelektrizovaná jednokolejná		AN010	—					
202		železnice normálně rozchodná neelektrizovaná dvou a více kolejná		AN010	—					
203		železnice normálně rozchodná elektrizovaná jednokolejná		AN010	—					
204		železnice normálně rozchodná elektrizovaná dvou a více kolejná		AN010	—					
205		železnice úzkorozchodná		AN010	—					
206	01	vlečka a železnice zvláštního určení normálně rozchodná		AN050	—					—
	02	vlečka a železnice zvláštního určení úzkorozchodná		AN050	—					—
208	00	železniční kolej normálně rozchodná		AN015		—	—	—	—	—
	01	železniční kolej v budově, pod přístřeškem		AN015		—	—	—	—	—
209	00	železniční kolej vlečky		AN015		—	—	—	—	—
	01	železniční kolej vlečky v budově, pod přístřeškem		AN015		—	—	—	—	—
210	00	železniční kolej úzkorozchodná		AN015		—	—	—	—	—
	01	železniční kolej úzkorozchodná v budově, pod přístřeškem		AN015		—	—	—	—	—

Číslo značky	Podlomení	Předmět	Bližší určení	Kód typu objektu (feature kód ft_)	Grafické znázornění					
					ZTM5	ZTM10	ZTM25	ZTM50	ZTM100	ZTM 250
215	01	tunel na normálně rozchodné železnici		AQ130						
	02	tunel na úzkorozchodné železnici		AQ130						
216	01	most na normálně rozchodné železnici		AQ040						
	02	most na úzkorozchodné železnici		AQ040						
219		železniční stanice		AQ126						
220		železniční zastávka		AQ126						
222	01	visutá lanová dráha		AQ010						
	02	pozemní lanová dráha		AQ010						—
	03	pozemní lanová dráha podpovrchová		AQ010						
223		lyžařský vlek a vlek pro vodní sporty		AQ010				—	—	—
225	00	tramvajová dráha		AN011				—	—	—
	01	tramvajová dráha v budově, pod přístřeškem		AN011		—	—	—	—	—

Číslo značky	Podlomení	Předmět	Bližší určení	Kód typu objektu (feature kód ft_)	Grafické znázornění					
					ZTM5	ZTM10	ZTM25	ZTM50	ZTM100	ZTM 250
226	00	povrchový (nadzemní) úsek metra		AN012				–	–	–
	01	povrchový (nadzemní) úsek metra v budově, pod přístřeškem				–	–	–	–	–
227	00	podzemní úsek metra		AN012				–	–	–
228	01	vstup do metra					–	–	–	–
	02	stanice metra		AQ127				–	–	–
					<i>jméno</i>	<i>jméno</i>	<i>jméno</i>			
229		stožár lanové dráhy, lyžařského vleku		AQ020			–	–	–	–
240		dálnice I. a II. třídy	proměnlivá šířka komunikace v ZTM5	AP001						
		průtah dálnice sídlem						–		
					<i>číslo silnice, jméno</i>	<i>číslo silnice, jméno</i>	<i>číslo silnice, jméno</i>	<i>číslo silnice, jméno</i>	<i>číslo silnice, jméno</i>	
241		silnice pro motorová vozidla	proměnlivá šířka komunikace v ZTM5	AP001						
		průtah silnice pro motorová vozidla sídlem						–	–	–
					<i>číslo silnice, jméno</i>	<i>číslo silnice, jméno</i>	<i>číslo silnice, jméno</i>	<i>číslo silnice, jméno</i>	<i>číslo silnice, jméno</i>	
242		silnice I. třídy	proměnlivá šířka komunikace v ZTM5	AP001						
		průtah silnice I. třídy sídlem						–	–	–
					<i>číslo silnice, jméno</i>	<i>číslo silnice, jméno</i>	<i>číslo silnice, jméno</i>	<i>číslo silnice, jméno</i>	<i>číslo silnice, jméno</i>	
243		silnice II. třídy	proměnlivá šířka komunikace v ZTM5	AP001						
		průtah silnice II. třídy sídlem						–	–	–
					<i>číslo silnice, jméno</i>	<i>číslo silnice, jméno</i>	<i>číslo silnice, jméno</i>	<i>číslo silnice, jméno</i>		

Číslo značky	Podlomení	Předmět	Bližší určení	Kód typu objektu (feature kód ft_)	Grafické znázornění					
					ZTM5	ZTM10	ZTM25	ZTM50	ZTM100	ZTM 250
244		silnice III. třídy	proměnlivá šířka komunikace v ZTM5	AP001						
		průtah silnice III. třídy sídlem						—	—	—
245		neevidovaná silnice		AP011						
					<i>jméno</i>	<i>jméno</i>	<i>jméno</i>			
246	01	dálnice I. a II. třídy ve stavbě	proměnlivá šířka komunikace v ZTM5	AP012						
	02	silnice pro motorová vozidla ve stavbě		AP012						
	03	silnice I. třídy ve stavbě		AP012						
	04	silnice II. třídy ve stavbě		AP012						—
	05	silnice III. třídy ve stavbě		AP012						—
247		polní a lesní cesta udržovaná nebo hlavní spojovací cesta		AP010						
					<i>jméno</i>	<i>jméno</i>	<i>jméno</i>	<i>jméno</i>	<i>jméno</i>	značkou 245
248		polní a lesní cesta neudržovaná		AP010						—
					<i>jméno</i>	<i>jméno</i>	<i>jméno</i>	<i>jméno</i>	<i>jméno</i>	
249	01	pěšina		AP003					—	—
					<i>jméno</i>	<i>jméno</i>	<i>jméno</i>			
	02	cesta parková a hřbitovní		AP010					—	—
250	01	ulice sjezdná	proměnlivá šířka komunikace v ZTM5, ZTM10 a ZTM25	AP002	—					
		ulice sjezdná pojmenovaná		AP002		—	—	—	—	—
		ulice sjezdná nepojmenovaná		AP002		—	—	—	—	—

Číslo značky	Podlomení	Předmět	Blížší určení	Kód typu objektu (feature kód ft_)	Grafické znázornění					
					ZTM5	ZTM10	ZTM25	ZTM50	ZTM100	ZTM 250
250	02	ulice nesjízdná	proměnlivá šířka komunikace v ZTM5	AP002				—	—	—
					<i>jméno</i>	<i>jméno</i>				
	03	ulice dopravně významná užší		AP002	—	—	—	0,9::	0,5::	—
	04	ulice dopravně významná širší		AP002	—	—	0,7::	1,0::	0,6::	—
	05	ulice sjízdná mimo sídlo	proměnlivá šířka komunikace v ZTM5	AP002		1,1::	0,7::	0,8::	0,5::	—
					<i>jméno</i>	<i>jméno</i>				
	06	ulice nesjízdná mimo sídlo		AP002		1,1::		—	—	—
					<i>jméno</i>	<i>jméno</i>				
	07	ulice typu chodník		AP002				—	—	—
254	01	nájezd, větev křižovatky dálnice I. a II. třídy	proměnlivá šířka komunikace v ZTM5	AP001						
	02	nájezd, větev křižovatky silnice pro motorová vozidla		AP001		1,1::	0,7::	0,6::	0,3::	0,5::
	03	nájezd, větev křižovatky silnice I. třídy		AP001						
	04	nájezd, větev křižovatky silnice II. třídy		AP001						0,5::
	05	nájezd, větev křižovatky silnice III. třídy		AP001		1,1::	0,7::	0,6::	0,3::	0,5::
256	01	železniční přejezd	se závorami	AQ042 AQ042P		—	—	—	—	—
		se závorami a světelnou výstrahou	AQ042 AQ042P		—	—	—	—	—	—

Číslo značky	Podlomení	Předmět	Bližší určení	Kód typu objektu (feature kód ft_)	Grafické znázornění						
					ZTM5	ZTM10	ZTM25	ZTM50	ZTM100	ZTM 250	
256	02	železniční přejezd	bez závor se světelnou výstrahou	AQ042 AQ042P	\times 1,2 2,2	–	–	–	–	–	–
			s výstražným křížem	AQ042 AQ042P	číslo	–	–	–	–	–	–
	03	se zvláštním režimem	AQ042 AQ042P	1,5 Δ	–	–	–	–	–	–	
258	01	tunel na dálnici I. a II. třídy	proměnlivá šifka v ZTM5	AQ130							
	02	tunel na silnici pro motorová vozidla		AQ130							
	03	tunel na silnici I. třídy		AQ130							
	04	tunel na silnici II. třídy		AQ130							
	05	tunel na silnici III. třídy		AQ130							
	06	tunel na neevidované silnici		AQ130							
	07	tunel na ulici		AQ130							
	08	tunel na cestě		AQ130		–	–	–	–	–	
	09	tunel na pěšině		AQ130		–	–	–	–	–	

Číslo značky	Podlomení	Předmět	Bližší určení	Kód typu objektu (feature kód ft_)	Grafické znázornění						
					ZTM5	ZTM10	ZTM25	ZTM50	ZTM100	ZTM 250	
281	01	most na dálnici	proměnlivá šířka v ZTM5	AQ040						silniční mosty jsou znázorněny pomocí maskování 	
					<i>jméno</i>	<i>jméno</i>					
	02	most na silnici pro motorová vozidla		AQ040							
					<i>jméno</i>	<i>jméno</i>					
	03	most na silnici I. třídy		AQ040							
					<i>jméno</i>	<i>jméno</i>					
	04	most na silnici II. třídy		AQ040							
					<i>jméno</i>	<i>jméno</i>					
	05	most na silnici III. třídy		AQ040							
					<i>jméno</i>	<i>jméno</i>					
	06	most na neevidované silnici	AQ040								
				<i>jméno</i>	<i>jméno</i>						
	07	most na ulici	AQ040								
				<i>jméno</i>	<i>jméno</i>						
	08	most na nájezdu	AQ040								
	13	most na ulici dopravně významné	AQ040	–	–	–					
	14		AQ040	–	–	–					
282		most na cestě	AQ040						–		
				<i>jméno</i>	<i>jméno</i>						
284		lávka; nadchod	AQ043						–		
285	00	propustek; podchod	AQ065 AQ065P				–	–	–		

3. Vodstvo

Číslo značky	Podlomění	Předmět	Bližší určení	Kód typu objektu (feature kód ft_)	Grafické znázornění					
					ZTM5	ZTM10	ZTM25	ZTM50	ZTM100	ZTM 250
301		pramen, studánka		BH170				—	—	—
					<i>jméno</i>	<i>jméno</i>	<i>jméno</i>			
302	01	vodní tok stálý povrchový	do 4 m šířky	BH000 BH140 BH080 NF120						
	<i>jméno</i>		<i>jméno</i>		<i>jméno</i>	<i>jméno</i>	<i>jméno</i>	<i>jméno</i>		
	02		4–10 m šířky							
	<i>jméno</i>		<i>jméno</i>							
	03		10–15 m šířky							
	<i>jméno</i>		<i>jméno</i>							
	04		15–20 m šířky							
<i>jméno</i>	<i>jméno</i>	<i>jméno</i>	<i>jméno</i>	<i>jméno</i>	<i>jméno</i>					
05	20–50 m šířky									
<i>jméno</i>	<i>jméno</i>									
06	≥ 50m šířky									
<i>jméno</i>	<i>jméno</i>	<i>jméno</i>	<i>jméno</i>	<i>jméno</i>	<i>jméno</i>	<i>jméno</i>				
303		vodní tok stálý podzemní nebo ponorný	do 4 m šířky	BH140						
			<i>jméno</i>							
			<i>jméno</i>		<i>jméno</i>	<i>jméno</i>	<i>jméno</i>	<i>jméno</i>	<i>jméno</i>	
	nad 4 m šířky									
<i>jméno</i>	<i>jméno</i>	<i>jméno</i>	<i>jméno</i>	<i>jméno</i>	<i>jméno</i>	<i>jméno</i>				
304		vodní tok občasný povrchový		BH140						
					<i>jméno</i>	<i>jméno</i>	<i>jméno</i>	<i>jméno</i>	<i>jméno</i>	<i>jméno</i>
306	01	břehová čára	povrchová	BH000						
	02		podzemní	BH000		—	—	—	—	—


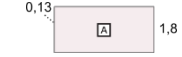








































Číslo značky	Podlomení	Předmět	Bližší určení	Kód typu objektu (feature kód ft_)	Grafické znázornění					
					ZTM5	ZTM10	ZTM25	ZTM50	ZTM100	ZTM 250
307		směr vodního toku								—
311	01	ochranná hráz, sypaný val	do 10 m šířky	DB090						
	02		nad 10 m šířky	DB090						
312		přehradní hráz		BI020						
				BI020					značkou 311	značkou 311
313		jez		BI020						
					<i>jméno</i>	<i>jméno</i>	<i>jméno</i>			
315	01	přehradní hráz se silnicí I. třídy		AQ040 BI020						—
	02	přehradní hráz se silnicí II. třídy		AQ040 BI020						—
	03	přehradní hráz se silnicí III. třídy		AQ040 BI020						—
	04	přehradní hráz s nevidovanou silnicí		AQ040 BI020						—
	05	přehradní hráz s cestou		AQ040 BI020						—
321		vodopád		BH180				—	—	—
					<i>jméno</i>	<i>jméno</i>	<i>jméno</i>			
322		plavební komora		BI030					—	—
					postranní části zn. 171 01	postranní části zn. 171 01	postranní části zn. 171 01			
323		přívaz		AQ080						—
324		brod		BH070				—	—	—

Číslo značky	Podlomení	Předmět	Bližší určení	Kód typu objektu (feature kód ft_)	Grafické znázornění					
					ZTM5	ZTM10	ZTM25	ZTM50	ZTM100	ZTM 250
325	01	akvadukt	do 4 m šířky	BH010						—
	02		nad 4 m šířky							—
326		shybka		BH010						—
327		lázeňské zřídlo, kašna		BH170				—	—	—
					<i>jméno</i>	<i>jméno</i>	<i>jméno</i>	—	—	—
328		studna, vrt		BH170			—	—	—	—
					<i>jméno</i>	<i>jméno</i>	—	—	—	—
333		vodní plocha		NF120 BH080 BH000						
	01	sedimentační nádrž		NF120 BH080 BH000				značkou 333	značkou 333	
334	01	usazovací nádrž		AC030 NF123						
	02	odkaliště		AM040 NF124				<i>jméno</i>	<i>jméno</i>	
	03	pozemní nádrž		BH041						
335		vodojem věžový		AM080						—
336		vodojem zemní		AL015 FUC00					—	—




































4. Porost a povrch půdy, využití půdy

Číslo značky	Podlomení	Předmět	Bližší určení	Kód typu objektu (feature kód ft_)	Grafické znázornění						
					ZTM5	ZTM10	ZTM25	ZTM50	ZTM100	ZTM 250	
401	01	orná půda		NF101 EA010							
	02	ostatní plocha v sídlech		NF121 AL020							-
	03	ostatní dále nespécifikované plochy		NF101 EA010							
402	01	chmelnice		NF102 EA055							
	02	vinice		NF104 EA050							
	03	ovocný sad		NF103 EA040							-
	04	okrasná zahrada, park		NF109 EA060							
	05	zahrada		NF103 EA040							
	06	ostatní nebo nespécifikovaná trvalá kultura		NF103 EA040							
403		trvalý travní porost (louka, pastvina)		NF105 EB010							-
404	01	lesní půda	s kosodřevinou	NF108 EB021							
	02		bez určení druhu	NF106 EC015							
	03		s křovinatým porostem	NF107 EB020							
	04		jehličnaté	NF110 EC016							
	05		listnaté	NF110 EC016							
	06		smíšené	NF110 EC016							

Číslo značky	Podlomení	Předmět	Bližší určení	Kód typu objektu (feature kód ft_)	Grafické znázornění					
					ZTM5	ZTM10	ZTM25	ZTM50	ZTM100	ZTM 250
404	07	lesní půda	bez určení výšky	NF110 EC016		–	–	–	–	–
	08		do 2,5 m výšky	NF110 EC016		–	–	–	–	–
	09		od 2,5 m do 8 m výšky	NF110 EC016		–	–	–	–	–
	10		od 8 m do 20 m výšky	NF110 EC016		–	–	–	–	–
	11		nad 20 m výšky	NF110 EC016		–	–	–	–	–
410		osamělý strom		EC030				–	–	–
					<i>jméno</i>					
411		osamělý lesík	<500 m ²	EC030				–	–	–
					<i>jméno</i>					
412		stromořadí, úzký pruh lesa		EC035			–	–	–	–
413		živý plot		EC035			–	–	–	–
414		lesní průsek		EC040					–	–
415		močál, bažina		BH095						
					<i>jméno</i>					
416		rašeliniště		EB030						
					<i>jméno</i>					
420	úcelové areály:									
420	01	areál hradu		AL000 NF127						–
					<i>hrad, jméno</i>					
	02	archeologické naleziště		AL000 NF127				–	–	–
					<i>arch. nal.</i>					

Číslo značky	Podlomení	Předmět	Bližší určení	Kód typu objektu (feature kód ft_)	Grafické znázornění					
					ZTM5	ZTM10	ZTM25	ZTM50	ZTM100	ZTM 250
420	03	autobusové nádraží		AL000 NF127	 0,13 x 1,8	 0,13 x 1,8	 0,1 x 1,8	 1,6 x 1,6	 1,2 x 1,2	–
					<i>jméno</i>					
	04	camping		AL000 NF127				–	–	–
					<i>camp.</i>	<i>camp.</i>	<i>camp.</i>			
	05	čerpací stanice pohonných hmot		AL000 NF127				–	–	–
	06	čistírna odpadních vod		AL000 NF127				–	–	–
					<i>ČOV, jméno</i>	<i>ČOV</i>	<i>ČOV</i>			
	07	hřiště		AL000 NF127				–	–	–
					<i>hř.</i>	<i>hř.</i>	<i>hř.</i>			
	08	hvězdárna		AL000 NF127				–	–	–
					<i>jméno, příp. popis</i>	<i>jméno</i>				
	09	chatová kolonie		AL000 NF127			 0,15 x 0,4	 0,15 x 0,4	 0,07 x 0,15	–
					<i>ch., jméno</i>	<i>ch.</i>				
	10	klášter		AL000 NF127				–	–	–
					<i>kl., jméno</i>	<i>kl.</i>	<i>kl.</i>			
11	kostel		AL000 NF127				–	–	–	
				<i>jméno</i>	<i>jméno</i>					
12	koupaliště		AL000 NF127				–	–	–	
				<i>koup., jméno</i>	<i>koup.</i>	<i>koup.</i>				
13	kulturní objekt		AL000 NF127			–	–	–	–	
				<i>kult., jméno</i>	<i>kult., jméno</i>					
14	meteorologická stanice		AL000 NF127				–	–	–	
15	nemocnice		AL000 NF127				–	–	–	
				<i>nem., jméno</i>	<i>nem.</i>	<i>nem.</i>				

Číslo značky	Podlomení	Předmět	Bližší určení	Kód typu objektu (feature kód ft_)	Grafické znázornění					
					ZTM5	ZTM10	ZTM25	ZTM50	ZTM100	ZTM 250
420	16	průmyslový podnik		AL000 NF127				–	–	–
					<i>druh průmyslu</i>	<i>prům.</i>				
	17	přístav		AL000 NF127						–
					<i>přístav, jméno</i>	<i>přístav, jméno</i>	<i>jméno</i>			
	18	rekreační zástavba		AL000 NF127						–
					<i>rekr., jméno</i>	<i>rekr.</i>	<i>rekr.</i>	značkou 420 09 nebo 402	značkou 420 09 nebo 402	
	19	skanzen		AL000 NF127				–	–	–
					<i>skan.</i>	<i>skan.</i>	<i>skan.</i>			
	20	sklad, hangár		AL000 NF127			–	–	–	–
					<i>sklad, jméno</i>	<i>sklad</i>				
	21	skupinové garáže		AL000 NF127				–	–	–
					<i>gar.</i>	<i>gar.</i>	<i>gar.</i>			
	22	skupinové skleníky		AL000 NF127				–	–	–
23	sportovní areál		AL000 NF127				–	–	–	
				<i>sport., jméno</i>	<i>sport.</i>	<i>sport.</i>				
24	stadion		AL000 NF127						–	
				<i>stad., jméno</i>	<i>stad., jméno</i>	<i>stad.</i>				
25	škola		AL000 NF127				–	–	–	
					<i>šk., jméno (jen VŠ)</i>	<i>šk.</i>				
26	úpravna vody		AL000 NF127				–	–	–	
				<i>úpr.</i>	<i>úpr.</i>	<i>úpr.</i>				
27	vodojem zemní		AL000 NF127				–	–	–	
				<i>vdj.</i>						
28	areál vysílače		AL000 NF127				–	–	–	
				<i>jméno</i>						

Číslo značky	Podlomení	Předmět	Bližší určení	Kód typu objektu (feature kód ft_)	Grafické znázornění					
					ZTM5	ZTM10	ZTM25	ZTM50	ZTM100	ZTM 250
420	29	výstaviště		AL000 NF127	 <i>výst.</i>	 <i>výst.</i>	 <i>výst.</i>	-	-	-
	30	zemědělský podnik		AL000 NF127				-	-	-
	31	zoologická zahrada		AL000 NF127	 <i>zoo, jméno</i>	 <i>zoo, jméno</i>	 <i>zoo, jméno</i>	-	-	-
	32	železniční stanice, zastávka		AQ126 AQ125 NF134				viz značka 219 a 220	viz značka 219 a 220	viz značka 219 a 220
	33	golfové hřiště		AL000 NF127	 <i>golf</i>	 <i>golf</i>	 <i>golf</i>	-	-	-
	34	kynologické cvičiště		AL000 NF127	 <i>kynolog.</i>	 <i>kynolog.</i>	 <i>kynolog.</i>	-	-	-
	35	botanická zahrada		AL000 NF127	 <i>botan. zahr.</i>	 <i>botan. zahr.</i>	 <i>bot. zahr.</i>	-	-	-
	36	depo		AL000 NF127	 <i>depo</i>	 <i>depo</i>	 <i>depo</i>	-	-	-
	37	technické služby		AL000 NF127	 <i>tech. sl.</i>	 <i>tech. sl.</i>	-	-	-	-
	38	věznice		AL000 NF127	 <i>věznice</i>	 <i>věznice</i>	 <i>věz.</i>	-	-	-
	39	další zdravotní a sociální zařízení		AL000 NF127	 <i>zdrav., jméno</i>	 <i>zdrav.</i>	 <i>zdrav.</i>	-	-	-
	40	kasárny a vojenské objekty		AL000 NF127	 <i>voj., jméno</i>	 <i>voj.</i>	 <i>voj.</i>	-	-	-

Číslo značky	Podlomení	Předmět	Bližší určení	Kód typu objektu (feature kód ft_)	Grafické znázornění					
					ZTM5	ZTM10	ZTM25	ZTM50	ZTM100	ZTM 250
420	41	areál zámku		AL000 NF127						-
					<i>zám., jméno</i>	<i>zám., jméno</i>	<i>zám., jméno</i>	<i>jméno</i>	<i>jméno</i>	
	42	auto-moto-cyklo areál		AL000 NF127				-	-	-
					<i>auto-moto-cyklo, jméno</i>	<i>auto-moto-cyklo</i>	<i>auto-moto-cyklo</i>			
	43	dostihový areál		AL000 NF127				-	-	-
					<i>záv., jméno</i>	<i>záv.</i>	<i>záv.</i>			
	44	střelnice		AL000 NF127				-	-	-
					<i>střel.</i>	<i>střel.</i>	<i>střel.</i>			
	45	plocha pro sportovní létající zařízení (SLZ)		AL000 NF127				-	-	-
	46	hlubinná těžba		AL000 NF127				-	-	-
	47	chov hospodářských zvířat		AL000 NF127				-	-	-
					<i>chov</i>					
48	muzeum		AL000 NF127				-	-	-	
				<i>jméno</i>	<i>jméno</i>					
49	plavecký areál		AL000 NF127				-	-	-	
				<i>plav., jméno</i>	<i>plav.</i>	<i>plav.</i>				
50	letní scéna		AL000 NF127			-	-	-	-	
				<i>letní scéna, jméno</i>						
51	zábavní park		AL000 NF127				-	-	-	
				<i>zábav.</i>	<i>zábav.</i>	<i>zábav.</i>				
52	školské zařízení		AL000 NF127				-	-	-	
				<i>škol. zař.</i>						

















Číslo značky	Podlomení	Předmět	Bližší určení	Kód typu objektu (feature kód ft_)	Grafické znázornění					
					ZTM5	ZTM10	ZTM25	ZTM50	ZTM100	ZTM 250
420	53	hasičská stanice, zbrojnice		AL000 NF127				-	-	-
					<i>has.</i>	<i>has.</i>				
421	01	elektrárna		AD010 NF131				-	-	-
					<i>druh el. zkratkou, jméno</i>	<i>druh el. zkratkou, jméno</i>	<i>el., jader. el., jméno</i>			
	02	kolejiště		AN060 NF129				-	-	-
					<i>skl. odp.</i>	<i>skl. odp.</i>	<i>skl. odp.</i>			
	03	skládka odpadu		AB00 NF125				-	-	-
					<i>skl. mat.</i>	<i>skl. mat.</i>	-			
	04	skládka materiálu		AB00 NF125			-	-	-	-
<i>skl. mat.</i>					<i>skl. mat.</i>					
05	přečerpávací stanice		AQ116 NF133			-	-	-	-	
				<i>přeč. st.</i>	<i>přeč. st.</i>					
06	rozvodna, transformovna		AD030 NF132			-	-	-	-	
				<i>trf.</i>	<i>trf.</i>					
423	01	povrchová těžba, lom		AA011 NF122				-	-	-
					<i>druh materiálu, jméno</i>	<i>druh materiálu, jméno</i>	<i>druh materiálu, jméno</i>			
02	úložné místo (výsypka, halda, odval)		AM040 NF124				-	-	-	
				<i>jméno</i>	<i>jméno</i>	<i>jméno</i>				<i>jméno</i>

5. Hranice





























Číslo značky	Podlomení	Předmět	Bližší určení	Kód typu objektu (feature kód ft_)	Grafické znázornění					
					ZTM5	ZTM10	ZTM25	ZTM50	ZTM100	ZTM 250
501		státní hranice		FA000						
503		krajská hranice		FA000						
504		okresní hranice, hranice městského obvodu v Praze		FA000						
505		obecní hranice		FA000						—
506		hranice katastrálního území (územně technické jednotky)		FA000					—	—
507		hranice městské části v Praze, městské části nebo městského obvodu ve statutárním městě		FA000						—
508		oddělené území obce (enkláva)			—	—	—			—
512		hranice přesahu obce na území jiné obce		FA000						—
521	01	hranice porostu a užívání půdy		EX100					—	—
	02	vnější hranice lesní půdy		EX100				—	—	—
	03	hranice lesní půdy rozlišené podle druhu porostu		NF110			—	—	—	—
	04	hranice lesní půdy rozlišené podle výšky		NF110	—	—	—	—	—	—
522	01	hranice chráněného území velkoplošného	Z technologických důvodů (charakter dat) se zvažuje varianta chráněná území v mapě neuvádět.	FA212						
	02	hranice chráněného území maloplošného		FA211				jméno	jméno	—


































6. Terénní reliéf




























Číslo značky	Podlomení	Předmět	Bližší určení	Kód typu objektu (feature kód ft_)	Grafické znázornění					
					ZTM5	ZTM10	ZTM25	ZTM50	ZTM100	ZTM 250
601		vrstevnice základní			0,13	0,13	0,12	0,12	0,12	0,12
					<i>nadm. výška</i>	<i>nadm. výška</i>	<i>nadm. výška</i>	<i>nadm. výška</i>	<i>nadm. výška</i>	
602		vrstevnice zdůrazněná			0,3	0,3	0,2	0,2	0,2	0,2
					<i>nadm. výška</i>	<i>nadm. výška</i>	<i>nadm. výška</i>	<i>nadm. výška</i>	<i>nadm. výška</i>	<i>nadm. výška</i>
603		vrstevnice doplňková			0,13	0,13	0,12	0,12	0,12	0,12
					<i>nadm. výška</i>	<i>nadm. výška</i>	<i>nadm. výška</i>	<i>nadm. výška</i>	<i>nadm. výška</i>	
604	01	vrstevnice pomocná			0,13	—			—	—
	02	vrstevnice pomocná zdůrazněná			0,2	—	0,12	0,1	—	—
605		spádovka			0,13	0,13	0,12	0,12	—	—
606	01	terénní stupeň	do 15 m šířky	DB090	0,13	0,13	0,1	0,1	0,1	0,15
	02		nad 15 m šířky		0,13	0,13	0,1	0,1	0,1	
610		rokle, výmol		DB060				—	—	—
612		sesuv půdy		DB210				značkou 606	značkou 606	—
616		skalní útvar, skály, pískovcové skály		DB160 (obvodová linie)						
					<i>jméno</i>	<i>jméno</i>	<i>jméno</i>	<i>jméno</i>	<i>jméno</i>	
623		osamělá skála, osamělý balvan		DB161				—	—	—
					<i>jméno</i>	<i>jméno</i>	<i>jméno</i>			

Číslo značky	Podlomení	Předmět	Bližší určení	Kód typu objektu (feature kód ft_)	Grafické znázornění					
					ZTM5	ZTM10	ZTM25	ZTM50	ZTM100	ZTM 250
624		skupina balvanů		DB162P				—	—	—
625		řada nahromaděných kamenů		DB162				—	—	
626		vstup do jeskyně		DB030						
					<i>jméno</i>	<i>jméno</i>	<i>jméno</i>	<i>jméno</i>	<i>jméno</i>	
627		kótovaný bod		CA030	1,8  0,9	1,8  0,9	1,6  0,7	1,6  0,7	· 0,3	· 0,4
					<i>nadm. výška</i>	<i>nadm. výška</i>	<i>nadm. výška</i>	<i>nadm. výška</i>	<i>nadm. výška</i>	<i>nadm. výška</i>











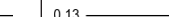
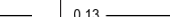






8. Geodetické body

Číslo značky	Podlomení	Předmět	Bližší určení	Kód typu objektu (feature kód ft_)	Grafické znázornění					
					ZTM5	ZTM10	ZTM25	ZTM50	ZTM100	ZTM 250
801	01	vybraný bod ČSTS se souřadnicemi určenými v systému ETRS89			 2,7 2,9	 2,7 2,9	–	–	–	–
					číslo, výška	číslo, výška				
	02	základní nivelační bod			 2,7 2,9	 2,7 2,9	–	–	–	–
					výška	výška				
	03	absolutní tíhový bod			 2,7 2,9	 2,7 2,9	–	–	–	–
802	00	trigonometrický bod			 1,9 2,2	 1,9 2,2	–	–	–	–
					číslo, výška	číslo, výška				
803	01	trvale signalizovaný trigonometrický bod	bod - věž kostela		 3,0 1,7	 3,0 1,7	–	–	–	–
	02		bod - věž kaple		 2,5 1,3	 2,5 1,3	–	–	–	–
	03		bod - kříž		 2,6 1,3	 2,6 1,3	–	–	–	–
	04		bod - věž samostatně stojící		 2,6 1,3	 2,6 1,3	–	–	–	–
	05		bod - komín		 3,0 1,9	 3,0 1,9	–	–	–	–
	06		bod - rozhledna		 3,4 1,4	 3,4 1,4	–	–	–	–
	07		bod - vysílač		 3,4 1,9	 3,4 1,9	–	–	–	–
	08		bod - rozhledna + vysílač		 3,6 2,3	 3,6 2,3	–	–	–	–
	09		bod - vodojem věžový		 2,7 1,4	 2,7 1,4	–	–	–	–
	10		bod - věžovitá nástavba na budově		 2,3 1,4	 2,3 1,4	–	–	–	–

Číslo značky	Podlomení	Předmět	Bližší určení	Kód typu objektu (feature kód ft_)	Grafické znázornění					
					ZTM5	ZTM10	ZTM25	ZTM50	ZTM100	ZTM 250
803	11	trvale signalizovaný trigonometrický bod	bod - kostel bez věže		 2,0	 2,0	–	–	–	–
	12		bod - kaple bez věže		 2,0 2,2	 2,0 2,2	–	–	–	–
804	01	trvale signalizovaný vybraný bod ČSTS se souřadnicemi určenými v systému ETRS89	bod - věž kostela		 3,6 3,0	 3,6 3,0	–	–	–	–
	02		bod - věž kaple		 2,8 2,9	 2,8 2,9	–	–	–	–
	03		bod - kříž		 3,0 2,9	 3,0 2,9	–	–	–	–
	04		bod - věž samostatně stojící		 3,0 2,6	 3,0 2,6	–	–	–	–
	05		bod - komín		 3,8 2,8	 3,8 2,8	–	–	–	–
	06		bod - rozhledna		 3,9 2,8	 3,9 2,8	–	–	–	–
	07		bod - vysílač		 4,0 2,8	 4,0 2,8	–	–	–	–
	08		bod - rozhledna + vysílač		 4,4 2,8	 4,4 2,8	–	–	–	–
	09		bod - vodojem věžový		 3,0 2,6	 3,0 2,6	–	–	–	–
	10		bod - věžovitá nástavba na budově		 3,1 2,9	 3,1 2,9	–	–	–	–
	11		bod - kostel bez věže		 2,7 2,9	 2,7 2,9	–	–	–	–
	12		bod - kaple bez věže		 2,7 2,9	 2,7 2,9	–	–	–	–
805	00	zhušťovací bod			 1,7 	 1,7	–	–	–	–
					číslo, výška	číslo, výška				
806	01	trvale signalizovaný zhušťovací bod	bod - věž kostela		 3,1 1,6	 3,1 1,6	–	–	–	–

Číslo značky	Podlomení	Předmět	Bližší určení	Kód typu objektu (feature kód ft_)	Grafické znázornění					
					ZTM5	ZTM10	ZTM25	ZTM50	ZTM100	ZTM 250
806	03	trvale signalizovaný zhušťovací bod	bod - kříž		 2,8 1,4	 2,8 1,4	–	–	–	–
	04		bod - věž samostatně stojící		 2,7 1,3	 2,7 1,3	–	–	–	–
	05		bod - komín		 3,2 1,8	 3,2 1,8	–	–	–	–
	06		bod - rozhledna		 3,5 1,2	 3,5 1,2	–	–	–	–
	07		bod - vysílač		 3,5 1,9	 3,5 1,9	–	–	–	–
	08		bod - rozhledna + vysílač		 3,6 2,3	 3,6 2,3	–	–	–	–
	09		bod - vodojem věžový		 2,7 1,3	 2,7 1,3	–	–	–	–
	10		bod - věžovitá nástavba na budově		 2,4 1,1	 2,4 1,1	–	–	–	–
	11		bod - kostel bez věže		 2,0	 2,0	–	–	–	–
	12		bod - kaple bez věže		 1,7	 1,7	–	–	–	–
811		bod výškového bodového pole		 1,7   1,7  výška	–	–	–	–	–	
814		bod tíhového bodového pole		 2,1 	 2,1	–	–	–	–	

8. Ostatní

Číslo značky	Podlomení	Předmět	Bližší určení	Kód typu objektu (feature kód ft_)	Grafické znázornění					
					ZTM5	ZTM10	ZTM25	ZTM50	ZTM100	ZTM 250
915		zeměpisná síť v souřadnicovém systému ETRS89	základní		0,13 	0,13 	0,13 	0,13 	0,13 	0,13 
					<i>popis</i>	<i>popis</i>	<i>popis</i>	<i>popis</i>	<i>popis</i>	<i>popis</i>
921	01	kilometrová souřadnicová síť systému JTSK	základní		0,13 	0,13 	0,13 	0,13 	0,13 	0,13 
					<i>popis</i>	<i>popis</i>	<i>popis</i>	<i>popis</i>	<i>popis</i>	<i>popis</i>
921	02	kilometrová souřadnicová síť systému ETRS89 - TM33N/TM34N - křížky	základní		0,13 	0,13 	0,13 	0,13 	0,13 	0,13 
					<i>popis</i>	<i>popis</i>	<i>popis</i>	<i>popis</i>	<i>popis</i>	<i>popis</i>

7. Popis

Místní jména

Číslo značky		Kritérium	ZTM5	ZTM10	ZTM25	ZTM50	ZTM100	ZTM250	
701	01 město	nad 500 000 obyv.	PRAHA Arial Narrow Bold 32b.	PRAHA Arial Narrow Bold 32b.	PRAHA Arial Narrow Bold 30b.	PRAHA Arial Narrow Bold 25,7b.	PRAHA Arial Narrow Bold 16b.	PRAHA Arial Narrow Bold 16b.	
		100 001–500 000 obyv.	BRNO Arial Narrow Bold 30b.	BRNO Arial Narrow Bold 30b.	BRNO Arial Narrow Bold 25,5b.	BRNO Arial Narrow Bold 22b.	BRNO Arial Narrow Bold 13,3b.	BRNO Arial Narrow Bold 13,2b.	
		50 001–100 000 obyv.	MOST Arial Narrow Bold 26b.	MOST Arial Narrow Bold 26b.	MOST Arial Narrow Bold 21,5b.	MOST Arial Narrow Bold 19b.	MOST Arial Narrow Bold 11,4b.	MOST Arial Narrow Bold 11,2b.	
		20 001–50 000 obyv.	TÁBOR Arial Narrow Bold 24b.	TÁBOR Arial Narrow Bold 24b.	TÁBOR Arial Narrow Bold 18,9b.	TÁBOR Arial Narrow Bold 17b.	TÁBOR Arial Narrow Bold 10,7b.	TÁBOR Arial Narrow Bold 9,2b.	
		5001–20 000 obyv.	KRASLICE Arial Narrow Bold 20b.	KRASLICE Arial Narrow Bold 20b.	KRASLICE Arial Narrow Bold 16,2b.	KRASLICE Arial Narrow Bold 14b.	KRASLICE Arial Narrow Bold 9,1b.	KRASLICE Arial Narrow Bold 8b.	
		2001–5000 obyv.	VOLYNĚ Arial Narrow Bold 18b.	VOLYNĚ Arial Narrow Bold 18b.	VOLYNĚ Arial Narrow Bold 14b.	VOLYNĚ Arial Narrow Bold 12b.	VOLYNĚ Arial Narrow Bold 8b.	VOLYNĚ	
		501–2000 obyv.	KOUŘIM Arial Narrow Bold 16b.	KOUŘIM	KOUŘIM	KOUŘIM	KOUŘIM		
		201–500 obyv.	BOŽÍ DAR Arial Narrow Bold 14b.						
		do 200 obyv.	LOUČNÁ Arial Narrow Bold 12b.						
		02 obec, městys	nad 5000 obyv.	Bystřice Arial Narrow Bold 20b.	Bystřice Arial Narrow Bold 20b.	Bystřice Arial Narrow Bold 16,2b.	Bystřice Arial Narrow Bold 14b.	Bystřice Arial Narrow Bold 9,1b.	Bystřice
			2001–5000 obyv.	Čerčany Arial Narrow Bold 18b.	Čerčany Arial Narrow Bold 18b.	Čerčany Arial Narrow Bold 14b.	Čerčany Arial Narrow Bold 12b.	Čerčany Arial Narrow Bold 8b.	Čerčany Arial Narrow Bold 8b.

Číslo značky		Kritérium	ZTM5	ZTM10	ZTM25	ZTM50	ZTM100	ZTM250	
701	02	obec, městys	501–2000 obyv.	Hodice Arial Narrow Bold 16b.	Hodice Arial Narrow Bold 16b.	Hodice Arial Narrow Bold 12,1b.	Hodice Arial Narrow Bold 10b.	Hodice Arial Narrow Bold 7,2b.	Hodice Arial Narrow Bold 7b.
			201–500 obyv.	Ctiboř Arial Narrow Bold 14b.	Ctiboř Arial Narrow Bold 14b.	Ctiboř Arial Narrow Bold 10,8b.	Ctiboř Arial Narrow Bold 9b.	Ctiboř Arial Narrow Bold 6,5b.	Ctiboř
			do 200 obyv.	Vlkov Arial Narrow Bold 12b.	Vlkov Arial Narrow Bold 12b.	Vlkov Arial Narrow Bold 9,8b.	Vlkov Arial Narrow Bold 8b.	Vlkov Arial Narrow Bold 5,7b.	Vlkov Arial Narrow Bold 6b.
	03	město, jehož název je shodný s k.ú.	–	–	–	Viz 701 01 - s fialovým podtrhem	–	–	
	04	obec, městys, jehož název je shodný s k.ú.	–	–	–	Viz 701 02 - s fialovým podtrhem	–	–	
	14	odloučená část obce, městys	nad 5000 obyv.	Bystřice Arial Narrow Bold 18b.	Odloučená část obce, městys se popíše o jeden velikostní stupeň menším typem než vlastní sídlo. Přidává se dovětek "(část)".	Odloučená část obce, městys se popíše o jeden velikostní stupeň menším typem než vlastní sídlo. Přidává se dovětek "(část)".	Viz 701 02, přidává se dovětek "(část)" (Roboto Light 7,6b.)	Viz 701 02, přidává se dovětek "(část)" (Arial 3,8b.)	–
			2001–5000 obyv.	Čerčany Arial Narrow Bold 16b.					
			501–2000 obyv.	Hodice Arial Narrow Bold 14b.					
			201–500 obyv.	Ctiboř Arial Narrow Bold 12b.					
			do 200 obyv.	Vlkov Arial Narrow Bold 10b.					
702	01	část města	nad 20 000 obyv.	VEVEŘÍ Barlow Condensed Medium 21b.	VEVEŘÍ Barlow Condensed Medium 20,3b.	VEVEŘÍ Barlow Condensed Medium 17,2b.	VEVEŘÍ Barlow Condensed Medium 12b.	VEVEŘÍ Barlow Condensed Medium 7,7b.	VEVEŘÍ
			5001 – 20 000 obyv.	LESNÁ Barlow Condensed Medium 19b.	LESNÁ Barlow Condensed Medium 18,3b.	LESNÁ Barlow Condensed Medium 14,9b.	LESNÁ Barlow Condensed Medium 10b.	LESNÁ Barlow Condensed Medium 6,9b.	LESNÁ Arial Narrow Bold 5b.

Číslo značky		Kritérium	ZTM5	ZTM10	ZTM25	ZTM50	ZTM100	ZTM250			
702	01	část města	2001 – 5000 obyv.	HRADIŠTĚ Barlow Condensed Medium 17b.	HRADIŠTĚ Barlow Condensed Medium 16,3b.	HRADIŠTĚ Barlow Condensed Medium 12,5b.	HRADIŠTĚ	HRADIŠTĚ	VEVEŘÍ		
			501 – 2000 obyv.	HÁJE Barlow Condensed Medium 15b.	HÁJE Barlow Condensed Medium 14,3b.	HÁJE Barlow Condensed Medium 10,8b.				Barlow Condensed Medium 9b.	Barlow Condensed Medium 6,2b.
			201 – 500 obyv.	MOKŘINY Barlow Condensed Medium 13b.	MOKŘINY Barlow Condensed Medium 12,2b.	MOKŘINY Barlow Condensed Medium 9,2b.	MOKŘINY	MOKŘINY			
			do 200 obyv.	BEDRČ Barlow Condensed Medium 11b.	BEDRČ Barlow Condensed Medium 10,2b.	BEDRČ Barlow Condensed Medium 8b.				Barlow Condensed Medium 7b.	Barlow Condensed Medium 5,4b.
	02	část obce, městysu	nad 2000 obyv.	Mokrá Barlow Condensed Medium 17b.	Počaply	Počaply	Počaply	Počaply	Počaply		
			501 – 2 000 obyv.	Libeň Barlow Condensed Medium 15b.						Barlow Condensed Medium 14,3b.	Barlow Condensed Medium 10,8b.
			201 – 500 obyv.	Těptín Barlow Condensed Medium 13b.	Barlow Condensed Medium 12,2b.	Barlow Condensed Medium 9,2b.				Barlow Condensed Medium 9b.	Barlow Condensed Medium 6,2b.
			do 200 obyv.	Zálesí Barlow Condensed Medium 11b.	Barlow Condensed Medium 10,2b.	Barlow Condensed Medium 8b.				Zálesí Barlow Condensed Medium 7b.	Zálesí Barlow Condensed Medium 5,4b.
	03	část města, jejíž název je shodný s k.ú.	-	-	-	Viz 702 01 - s fialovým podtrhem	-	-			
	04	část obce, městysu, jejíž název je shodný s k.ú.	-	-	-	Viz 702 02 - s fialovým podtrhem	-	-			
	05	odloučená část části města	nad 20 000 obyv.	VEVEŘÍ Barlow Condensed Medium 20b.	Odloučená část části města se popíše o jeden velikostní stupeň menším typem než vlastní sídlo. Přidává se dovětek "(část)".	Odloučená část části města se popíše o jeden velikostní stupeň menším typem než vlastní sídlo. Přidává se dovětek "(část)".	Viz 702 01, přidává se dovětek "(část)" (Roboto Light 7,6b.)	Viz 702 01, přidává se dovětek "(část)" (Arial 3,8b.)	-		
			5001 – 20 000 obyv.	LESNÁ Barlow Condensed Medium 18b.							

Číslo značky			Kritérium	ZTM5	ZTM10	ZTM25	ZTM50	ZTM100	ZTM250
702	05	odloučená část části města	2001 – 5000 obyv.	HRADIŠTĚ Barlow Condensed Medium 16b.	Odloučená část části města se popíše o jeden velikostní stupeň menším typem než vlastní sídlo. Přidává se dovětek "(část)".	Odloučená část části města se popíše o jeden velikostní stupeň menším typem než vlastní sídlo. Přidává se dovětek "(část)".	Viz 702 01, přidává se dovětek "(část)" (Roboto Light 7,6b.)	Viz 702 01, přidává se dovětek "(část)" (Arial 3,8b.)	-
			501 – 2000 obyv.	HÁJE Barlow Condensed Medium 14b.					
			201 – 500 obyv.	MOKŘINY Barlow Condensed Medium 12b.					
			do 200 obyv.	BEDRČ Barlow Condensed Medium 10b.					
	06	odloučená část části obce, městysu	nad 2000 obyv.	Mokrá Barlow Condensed Medium 16b.	Odloučená část části obce, městysu se popíše o jeden velikostní stupeň menším typem než část obce. Přidává se dovětek "(část)".	Odloučená část části obce, městysu se popíše o jeden velikostní stupeň menším typem než část obce. Přidává se dovětek "(část)".	Viz 702 02, přidává se dovětek "(část)" (Roboto Light 7,6b.)	Viz 702 02, přidává se dovětek "(část)" (Arial 3,8b.)	-
			501 – 2 000 obyv.	Libeň Barlow Condensed Medium 14b.					
			201 – 500 obyv.	Těptín Barlow Condensed Medium 12b.					
			do 200 obyv.	Zálesí Barlow Condensed Medium 10b.					
703	00	místní část	nad 5 000 obyv.	Jižní Město Arial Italic 14b.	Jižní Město Arial Italic 12b.	Jižní Město Arial Italic 10b.	Jižní Město Arial Italic 9b.	Jižní Město Arial Italic 6,8b.	Jižní Město
			1 001 – 5 000 obyv.	Jahodnice Arial Italic 12b.	Jahodnice Arial Italic 11b.	Jahodnice Arial Italic 9b.	Jahodnice Arial Italic 8b.	Jahodnice Arial Italic 6b.	
			501 – 1 000 obyv.	Štěpánka Arial Italic 10b.	Štěpánka Arial Italic 10b.	Štěpánka Arial Italic 8,3b.	Štěpánka Arial Italic 6,5b.	Štěpánka Arial Italic 5,3b.	

Číslo značky			Kritérium	ZTM5	ZTM10	ZTM25	ZTM50	ZTM100	ZTM250
703	00	místní část	101 – 500 obyv.	<i>Holšiny</i> Arial Italic 9b.	<i>Holšiny</i> Arial Italic 9b.	<i>Štěpánka</i> Arial Italic 8,3b.	<i>Štěpánka</i> Arial Italic 6,5b.	<i>Štěpánka</i> Arial Italic 5,3b.	
			11 – 100 obyv.	<i>Radov</i> Arial Italic 8b.	<i>Radov</i> Arial Italic 8b.	<i>Radov</i>	<i>Radov</i>	<i>Radov</i>	
			0 – 10 obyv.	<i>Nová Hospoda</i> Arial Italic 7b.	<i>Nová Hospoda</i> Arial Italic 7b.	<i>Nová Hospoda</i> Arial Italic 6,3b.	<i>Nová Hospoda</i> Arial Italic 5,5b.	<i>Nová Hospoda</i> Arial Italic 4,5b.	
		horské boudy		<i>Klínové Boudy</i> Arial Italic 7b.	<i>Klínové Boudy</i> Arial Italic 7b.	<i>Klínové Boudy</i> Arial Italic 6,3b.	<i>Klínové Boudy</i> Arial Italic 5,5b.	<i>Klínové Boudy</i> Arial Italic 4,5b.	<i>Klínové Boudy</i> Arial Italic 5b.
	02	místní část, jejíž název je shodný s k.ú.		–	–	–	Viz 703 01 - s fialovým podtrhem	–	–
	03	odloučená část místní části		–	–	–	Viz 703 01, přidává se dovětek "(část)" (Roboto Light 7,6b.)	Viz 703 01, přidává se dovětek "(část)" (Arial 3,8b.)	–
	704	00	ulice		Národní, Káranská Roboto Light 6b.	Národní, Káranská Roboto Light 6, 5, 4b.	–	–	–
01		náměstí		Horní nám Roboto Light 6b.	Horní nám Roboto Light 6, 5, 4b.	–	–	–	–
		číslo popisné		1870 Roboto Light 4b.	–	–	–	–	–

Pomístní jména

705	pozemková trať, les, polní trať, sad, močál, ostrov	U jezera	U jezera	U jezera	U jezera	U jezera	–
		Roboto Light 24b.	Roboto Light 24b.	Roboto Light 12,4b.	Roboto Light 10,5b.	Arial 6,8b.	
		Jedlina	Jedlina	Jedlina	Jedlina	Jedlina	–
		Roboto Light 16b.	Roboto Light 16b.	Roboto Light 10,9b.	Roboto Light 8,8b.	Arial 5,7b.	
		Na skalce	Na skalce	Na skalce	Na skalce	Na skalce	–
		Roboto Light 12b.	Roboto Light 12b.	Roboto Light 9,3b.	Roboto Light 7,3b.	Arial 4,6b.	
		Višňovka	Višňovka	Višňovka	Višňovka	Višňovka	–
		Roboto Light 10b.	Roboto Light 10b.	Roboto Light 7,9b.	Roboto Light 6b.	Arial 3,8b.	

Číslo značky		Kritérium	ZTM5	ZTM10	ZTM25	ZTM50	ZTM100	ZTM250
705		pozemková trať, les, polní trať, sad, močál, ostrov	U vody	U vody	U vody	Višňovka	Višňovka	-
			Roboto Light 8b.	Roboto Light 8b.				
			Žabák	Žabák				
			Roboto Light 6b.	Roboto Light 6b.				
706	00	kopec, hora, vrchol, ostroh, hřbet, údolí, rokle, soutěska, svah, sedlo, průsmyk, propast, skalní město, skupina skal, hradiště	RADHOŠŤ	RADHOŠŤ	RADHOŠŤ	Radhošť	Radhošť	-
			Arial 12b.	Arial 12b.	Arial 9,8b.	Arial 9,5b.	Arial 7,5b.	
			ŠPIČÁK	ŠPIČÁK	ŠPIČÁK	Špičák	Špičák	-
			Arial 10b.	Arial 10b.	Arial 7,8b.	Arial 7,5b.	Arial 6,4b.	
			LEDOVÁ ROKLE	LEDOVÁ ROKLE	LEDOVÁ ROKLE MACOCHA	Labský důl	Labský důl	-
			Arial 8b.	Arial 8b.		Arial 6,5b.	Arial 5,2b.	
	MACOCHA	MACOCHA		Ptačí v.	Ptačí v.	Ruprechtický Špičák		
	Arial 6b.	Arial 6b.	Arial 6b.	Arial 5,5b.	Arial 4,1b.	Arial Narrow Bold 5,4b.		
	01	orografický celek - pohorí, hřbet	-	-	-	-	VRCHOVINA VRCHOVINA	VRCHOVINA VRCHOVINA
							Arial Bold 9,6; 8b.	Arial Bold 11,2; 9,6b.
	02	orografický celek - úval, nížina	-	-	-	-	-	VRCHOVINA VRCHOVINA VRCHOVINA
							Arial Bold 12,8; 11,2; 9,6; 8b.	
03	orografický podcelek - úval, nížina	-	-	-	-	-	VRCHOVINA VRCHOVINA	
							Arial Bold 9,6; 8b.	
707	01	rameno vodního toku, soustava rybníků	<i>Staré Labe</i>	<i>Staré Labe</i>	<i>Staré Labe Rasovna</i>	<i>Staré Labe</i>	<i>Staré Labe</i>	-
			Arial Italic 8b.	Arial Italic 8b.				
			<i>Rasovna</i>	<i>Rasovna</i>				
			Arial Italic 6b.	Arial Italic 6b.				
				Arial Italic 5,6b.	Arial Italic 5,5b.	Arial Italic 3,8b.		

Objekty sídelního charakteru

Číslo značky			Kritérium	ZTM5	ZTM10	ZTM25	ZTM50	ZTM100	ZTM250
101	02	budovy se jménem nebo popisem, jednotlivý objekt zástavby		kult., kl., správ., prům., nem., voj., šk., přeč. st., trf., sport., bazén, přístav, depo, úpr., ČOV aj.	kult., kl., správ., prům., nem., voj., šk., přeč. st., trf., sport., bazén, přístav, depo, úpr., ČOV aj.	kult., kl., správ., prům., nem., voj., šk., přeč. st., trf., sport., baz., depo, úpr., ČOV aj.	jméno	jméno	–
				Arial Italic 6b.	Arial Italic 6b.	Arial Italic 4,5b.	Arial Italic 5,5b.	Arial Italic 4,5b.	
		zřícenina, rozvalina, kostel, kaple, rozhledna, vysílač, zámek, hrad, topografické objekty		Konopiště, Máminka, Sv. Anežka, zříc. hradu	Konopiště, Máminka, Sv. Anežka, zříc. hradu	Konopiště, Máminka, Sv. Anežka, zříc. hradu	Konopiště, Máminka	Konopiště, Máminka	–
				Arial Italic 6b.	Arial Italic 6b.	Arial Italic 4,5b.	Arial Italic 5,5b.	Arial Italic 4,5b.	
420 421		úcelové areály		hrad, hř., arch. nal., kult., nem., sport., zdrav., zám., střel., plav., prům., gar., camp., koup., trf., tepel. el., skl. mat., přeč. st., záv. aj.	hrad, hř., arch. nal., kult., nem., sport., zdrav., zám., střel., plav., prům., gar., camp., koup., trf., tepel. el., skl. mat., přeč. st., záv. aj.	–	–	–	–
				Arial Italic 6b.	Arial Italic 6b.	–	–	–	
		těžený materiál		uhlí	uhlí	uhlí	–	–	–
				Arial Italic 6b.	Arial Italic 6b.	Arial Italic 4,5b.	–	–	–

Komunikace

219		železniční stanice		žst. Olbramovice	žst. Olbramovice	žst. Olbramovice	žst. Olbramovice	–	–
				Arial Italic 6b.	Arial Italic 6b.	Arial Italic 4,5b.	Arial Italic 5b.		
220		železniční zastávka		z. Voračice	z. Voračice	z. Voračice	z. Voračice	–	–
				Arial Italic 6b.	Arial Italic 6b.	Arial Italic 4,5b.	Arial Italic 5b.		
222		lanová dráha		kabin./sedač./nákl.	–	–	–	–	–
				Arial Italic 6b.	–	–	–	–	
228		stanice metra		Malostranská	Malostranská	Malostranská	–	–	–
				Arial Italic 6b.	Arial Italic 6b.	Arial Italic 4,5b.	–	–	
240		dálnice		označení dálnice D1	označení dálnice D1	označení dálnice D1	označení dálnice D1	označení dálnice D1	–
				Arial Bold 7b.	Arial Bold 7b.	Arial Bold 6b.	Arial Bold 5,5b.	Arial Bold 5b.	
241		silnice pro motorová vozidla		označení silnice 35	označení silnice 35	označení silnice 35	označení silnice 35	označení silnice 35	–
				Arial Bold 7b.	Arial Bold 7b.	Arial Bold 6b.	Arial Bold 5,5b.	Arial Bold 5b.	
242		silnice I. třídy		označení silnice 3	označení silnice 3	označení silnice 3	označení silnice 3	označení silnice 3	–
				Arial Bold 7b.	Arial Bold 7b.	Arial Bold 6b.	Arial Bold 5,5b.	Arial Bold 5b.	

Číslo značky		Kritérium	ZTM5	ZTM10	ZTM25	ZTM50	ZTM100	ZTM250
243	silnice II. třídy		označení silnice 602	označení silnice 602	označení silnice 602	označení silnice 602	-	-
			Arial Bold 7b.	Arial Bold 7b.	Arial Bold 6b.	Arial Bold 5,5b.		
244	silnice III. třídy		označení silnice 5602	-	-	-	-	-
			Arial Bold 7b.					
241	silnice		jméno	jméno	jméno	-	-	-
242			Roboto Light 6b.	Roboto Light 6b.	Roboto Light 6b.			
243								
246	silnice ve stavbě		označení silnice	-	-	-	-	-
			Arial Bold 7b.					
247	cesta udržovaná		jméno	jméno	jméno	jméno	jméno	-
			Roboto Light 6b.	Roboto Light 6b.	Roboto Light 6b.	Roboto Light 5,5b.	Roboto Light 3,8b.	
248	cesta neudržovaná		jméno	jméno	jméno	jméno	jméno	-
			Roboto Light 6b.	Roboto Light 6b.	Roboto Light 6b.	Roboto Light 5,5b.	Roboto Light 3,8b.	
249	pěšina a cesta parková		jméno	jméno	jméno	-	-	-
			Roboto Light 6b.	Roboto Light 6b.	Roboto Light 6b.			
256	železniční přejezd		číslo	-	-	-	-	-
			Arial Italic 6b.					
258	tunel		jméno	jméno	-	-	-	-
			Arial Italic 6b.	Arial Italic 6b.				
281	most		jméno	jméno	-	-	-	-
			Arial Italic 6b.	Arial Italic 6b.				
284	lávka		jméno	jméno	-	-	-	-
			Arial Italic 6b.	Arial Italic 6b.				

Vodstvo

Číslo značky		Kritérium	ZTM5	ZTM10	ZTM25	ZTM50	ZTM100	ZTM250	
301	pramen		<i>Lesní pramen</i> Arial Italic 6b.	<i>Lesní pramen</i> Arial Italic 6b.	<i>Lesní pramen</i> Arial Italic 4,5b.	–	–	–	
321 327 328	vodopád, studna, kašna apod.		<i>Adršpašské vodopády, Šaratice, Studánka</i> Arial Italic 6b.	<i>Adršpašské vodopády, Šaratice, Studánka</i> Arial Italic 6b.	<i>Adršpašské vodopády, Šaratice, Studánka</i> Arial Italic 4,5b.	–	–	–	
313	jez		<i>Viktorčín splav</i> Arial Italic 6b.	<i>Viktorčín splav</i> Arial Italic 6b.	<i>Viktorčín splav</i> Arial Italic 4,5b.	–	–	–	
334	odkaliště		<i>Pískovna</i> Arial Italic 6b.	<i>Pískovna</i> Arial Italic 6b.	<i>Pískovna</i> Arial Italic 4,5b.	<i>Pískovna</i> Arial Italic 5,5b.	–	–	
333	vodní nádrže, rybníky, přehrady, jezera	nad 20 mil. m ²	<i>vodní nádrž Orlík</i> Arial Italic 24b.	<i>vodní nádrž Orlík</i> Arial Italic 24b.	<i>vodní nádrž Orlík</i> Arial Italic 16,6b.	<i>vodní nádrž Orlík</i> Arial Italic 9,5b.	<i>vodní nádrž Orlík</i> Arial Italic 5,3b.	<i>vod. n. Orlík</i>	
		10 mil. – 20 mil. m ²	<i>vod. n. Švihov</i> Arial Italic 20b.	<i>vod. n. Švihov</i> Arial Italic 20b.	<i>vod. n. Švihov</i> Arial Italic 12,8b.	<i>vod. n. Švihov Rožmberk</i>	<i>vod. n. Švihov Rožmberk</i>		
		5 mil. – 10 mil. m ²	<i>Rožmberk</i> Arial Italic 16b.	<i>Rožmberk</i> Arial Italic 16b.	<i>Rožmberk</i> Arial Italic 10,7b.	<i>Rožmberk</i> Arial Italic 7,8b.	<i>Rožmberk</i> Arial Italic 4,7b.		
		1,5 mil. – 5 mil. m ²	<i>Máchovo jezero</i> Arial Italic 12b.	<i>Máchovo jezero</i> Arial Italic 12b.	<i>Máchovo jezero</i> Arial Italic 8,8b.	<i>Máchovo jezero Újezdský ryb.</i>	<i>Máchovo jezero Újezdský ryb.</i>		
		200 000 – 1,5 mil. m ²	<i>Újezdský ryb.</i> Arial Italic 10b.	<i>Újezdský ryb.</i> Arial Italic 10b.	<i>Újezdský ryb.</i> Arial Italic 7,3b.	<i>Újezdský ryb.</i> Arial Italic 6,5b.	<i>Újezdský ryb.</i> Arial Italic 4,2b.		<i>Újezdský ryb.</i> Arial Italic 5,5b.
		55 000 – 200 000 m ²	<i>Sopřečský ryb.</i> Arial Italic 8b.	<i>Sopřečský ryb.</i> Arial Italic 8b.	<i>Sopřečský ryb. Pařezitý ryb.</i>	<i>Sopřečský ryb. Pařezitý ryb.</i>	<i>Sopřečský ryb. Pařezitý ryb.</i>		<i>vod. n. Letovice</i>
		pod 55 000 m ²	<i>Pařezitý ryb.</i> Arial Italic 6b.	<i>Pařezitý ryb.</i> Arial Italic 6b.	<i>Pařezitý ryb.</i> Arial Italic 5,6b.	<i>Pařezitý ryb.</i> Arial Italic 5,5b.	<i>Pařezitý ryb.</i> Arial Italic 3,8b.		<i>Pařezitý ryb.</i> Arial Italic 4,8b.

Číslo značky		Kritérium	ZTM5	ZTM10	ZTM25	ZTM50	ZTM100	ZTM250	
302 303 304	vodní toky	splavný vodní tok	<i>LABE</i> Arial Italic 20b.	<i>LABE</i> Arial Italic 20b.	<i>LABE</i> Arial Italic 12,8b.	<i>LABE VLTAVA</i>	<i>LABE VLTAVA</i>	<i>VLTAVA</i>	
		splavný vodní tok	<i>VLTAVA</i> Arial Italic 16b.	<i>VLTAVA</i> Arial Italic 16b.	<i>VLTAVA</i> Arial Italic 10,7b.				Arial Italic 7,8b.
		nesplavný vodní tok	<i>Labe</i> Arial Italic 12b.	<i>Labe</i> Arial Italic 12b.	<i>Labe</i> Arial Italic 8,8b.	<i>Labe Chrudimka</i>	<i>Labe Chrudimka</i>	<i>Labe Chrudimka</i>	<i>Labe</i> Arial Italic 5,5b.
		dvoučarý vodní tok	<i>Chrudimka</i> Arial Italic 10b.	<i>Chrudimka</i> Arial Italic 10b.	<i>Chrudimka</i> Arial Italic 7,3b.				Arial Italic 6,5b.
		dvoučarý vodní tok	<i>Halda</i> Arial Italic 8b.	<i>Halda</i> Arial Italic 8b.	<i>Halda Stříbrný p.</i>	<i>Halda Stříbrný p.</i>	<i>Halda Stříbrný p.</i>	<i>Halda Stříbrný p.</i>	Arial Italic 5,5b.
		jednočarý vodní tok	<i>Stříbrný p.</i> Arial Italic 6b.	<i>Stříbrný p.</i> Arial Italic 6b.	Arial Italic 5,6b.				Arial Italic 5,5b.

Porost, povrch půdy

410 411	osamělý strom, osamělý lesík	<i>Strom republiky</i> Arial Italic 6b.	–	–	–	–	–	–
415 416	bažina, rašeliniště	V bažinách Mrtvý luh <i>Roboto Light 6b.</i>	V bažinách Mrtvý luh <i>Roboto Light 6b.</i>	V bažinách Mrtvý luh <i>Roboto Light 6b.</i>	<i>Chalupská slat</i> <i>Roboto Light 5,5b.</i>	<i>Chalupská slat</i> <i>Arial 3,8b.</i>	–	–

Terénní reliéf

601	kóta vrstevnice základní	<i>614</i> Arial Narrow 5,9b.	<i>610</i> Arial Narrow 5,9b.	<i>610</i> Arial Narrow 5b.	<i>610</i> Arial Narrow 5b.	<i>620</i> Arial Narrow 4b.	–
602	kóta vrstevnice zdůrazněné	<i>600</i> Arial Narrow 5,9b.	<i>600</i> Arial Narrow 5,9b.	<i>600</i> Arial Narrow 5b.	<i>600</i> Arial Narrow 5b.	<i>600</i> Arial Narrow 4b.	<i>650</i> Arial Narrow Bold 4,5b.
603	kóta vrstevnice doplňkové	<i>614,5</i> Arial Narrow 5,9b.	<i>611</i> Arial Narrow 5,9b.	<i>612,5</i> Arial Narrow 5b.	<i>605</i> Arial Narrow 5b.	<i>610</i> Arial Narrow 4b.	–

Číslo značky		Kritérium	ZTM5	ZTM10	ZTM25	ZTM50	ZTM100	ZTM250
604		kóta vrstevnice pomocné	–	–	–	–	–	–
616	skály		<i>Krkavčí skály</i>	<i>Krkavčí skály</i>	<i>Krkavčí skály</i>	<i>Stěna</i>	<i>Stěna</i>	–
			Arial Italic 6b.	Arial Italic 6b.	Arial Italic 4,5b.	Arial Italic 5,5b.	Arial Italic 4,5b	
623	osamělá skála, balvan		<i>Vrškámen</i>	<i>Vrškámen</i>	<i>Vrškámen</i>	–	–	–
			Arial Italic 6b.	Arial Italic 6b.	Arial Italic 4,5b.			
626	vstup do jeskyně		<i>Koněpruská jeskyně</i>	<i>Koněpruská jeskyně</i>	<i>Koněpruská jeskyně</i>	<i>Koněpruská jeskyně</i>	<i>Koněpruská jeskyně</i>	–
			Arial Italic 6b.	Arial Italic 6b.	Arial Italic 4,5b.	Arial Italic 5,5b.	Arial Italic 4,5b.	
627	výšková kóta		460,3	460,3	460,3	824	824	824
			Arial Narrow 5,9b.	Arial Narrow 5,9b.	Arial Narrow 5b.	Arial Narrow 6b.	Arial Narrow 4,5b.	Arial Narrow Bold 5b.
	relativní výška objektu		50	–	–	–	–	–
			Arial Narrow 5b.					

Body bodových polí

801	číslo vybraného bodu ČSTS		5	5	–	–	–	–
			Arial Italic 5,5b.	Arial Italic 5,5b.				
801	výška vybraného bodu ČSTS		368,1	368,1	–	–	–	–
			Arial Narrow 5,5 b.	Arial Narrow 5,5 b.				
801	výška základního nivelačního bodu		379,46	379,46	–	–	–	–
			Arial Narrow 5,5 b.	Arial Narrow 5,5 b.				
802	číslo trigonometrického bodu		25	25	–	–	–	–
			Arial Italic 5,5b.	Arial Italic 5,5b.				
802	výška trigonometrického bodu		368,1	368,1	–	–	–	–
			Arial Narrow 5,5 b.	Arial Narrow 5,5 b.				
805	číslo zhušťovacího bodu		244	244	–	–	–	–
			Arial Italic 5,5b.	Arial Italic 5,5b.				
805	výška zhušťovacího bodu		258,6	258,6	–	–	–	–
			Arial Narrow 5,5 b.	Arial Narrow 5,5 b.				
811	výška nivelačního bodu		379,46	–	–	–	–	–
			Arial Narrow 5,5 b.					

Ostatní popis uvnitř mapy

Číslo značky		Kritérium	ZTM5	ZTM10	ZTM25	ZTM50	ZTM100	ZTM250
708	01	název k.ú. shodného s ÚTJ (územně technická jednotka) neshodný s názvem sídla	-	-	-	Vodochody u Prahy	-	-
	02	název k.ú. neshodného s ÚTJ neshodný s názvem sídla	-	-	-	Barlow Condensed Medium 7,2b.	-	-
	03	název ÚTJ, která není k. ú.	-	-	-	Podeřístě-Malovice Barlow Condensed Medium 7,2b.	-	-
709	01	identifikační číslo k.ú. shodného s ÚTJ	-	-	-	784362 Arial 6b.	-	-
	02	identifikační číslo k.ú. neshodného s ÚTJ	-	-	-	784362 Arial 6b.	-	-
	03	identifikační číslo ÚTJ, která není k.ú.	-	-	-	691241 Arial 6b.	-	-
710	00	nad 20 000 obyv.	-	-	-	BYSTRC Arial 10b.	BYSTRC Arial 7,6b.	-
		5001 –20 000 obyv.	-	-	-	LETŇANY Arial 9b.	LETŇANY Arial 6,8b.	
		do 5000 obyv.	-	-	-	VINOŘ Arial 8b.	VINOŘ Arial 5,6b.	
	02	městský obvod (městská část), jehož název je shodný s k.ú.				viz 710 - s fialovým podtrhem	-	-
711	01	obvod na území hlavního města Prahy	-			obvod Praha 10 Arial 8,5b.	obvod Praha 10 Arial 5,7b.	6 Arial Narrow Bold 8b.
	02	název okresu	-	-	-	-	okres Most Arial 5,7b.	Plzeň -jih Arial Narrow Bold 8, prostrk 170b.
712	01	jméno chráněného území velkoplošného	KRKONOŠSKÝ NÁRODNÍ PARK Arial Narrow Bold 9,5b.	KRKONOŠSKÝ NÁRODNÍ PARK Arial Narrow Bold 9,5b.	KRKONOŠSKÝ NÁRODNÍ PARK Arial Narrow Bold 7,5b.	KRKONOŠSKÝ NÁRODNÍ PARK Arial Narrow Bold 7,2b.	KRKONOŠSKÝ NÁRODNÍ PARK Arial Narrow Bold 5,7b.	Krkonošský národní park Arial Narrow Bold 6,4b., prostrk 35b.
	02	jméno chráněného území maloplošného	PR Sluneční stráň Arial Narrow Bold 9,5b.	PR Sluneční stráň Arial Narrow Bold 9,5b.	PR Sluneční stráň Arial Narrow Bold 7,5b.	-	-	-


Rámové údaje

Číslo značky		Kritérium	ZTM5	ZTM10	ZTM25	ZTM50	ZTM100	ZTM250	
721	01	město	SEDLČANY Arial Narrow Bold 10b.	SEDLČANY Arial Narrow Bold 10b.	SEDLČANY Arial Narrow Bold 8b.	SEDLČANY Arial Narrow Bold 6,8b.	SEDLČANY Arial Narrow Bold 5,7b.	SEDLČANY Arial Narrow Bold 5,5b.	
		obec, městys	Kosova Hora Arial Narrow Bold 10b.	Kosova Hora Arial Narrow Bold 10b.	Kosova Hora Arial Narrow Bold 8b.	Kosova Hora Arial Narrow Bold 6,8b.	Kosova Hora Arial Narrow Bold 5,7b.	Kosova Hora Arial Narrow Bold 5,5b.	
	02	část města	MOTOL Barlow Condensed Medium 8b.	MOTOL Barlow Condensed Medium 8b.	MOTOL Barlow Condensed Medium 5,8b.	MOTOL Barlow Condensed Medium 5,8b.	MOTOL Barlow Condensed Medium 5,4b.	–	
		část obce, městysu	Debrno Barlow Condensed Medium 7b.	Debrno Barlow Condensed Medium 7b.	Debrno Barlow Condensed Medium 5,8b.	Debrno Barlow Condensed Medium 5,8b.	Debrno Barlow Condensed Medium 5,4b.	–	
	03	místní část	<i>Sychrov</i> Arial Italic 6b.	<i>Sychrov</i> Arial Italic 6b.	<i>Sychrov</i> Arial Italic 5,7b.	<i>Sychrov</i> Arial Italic 5,7b.	<i>Sychrov</i> Arial Italic 5,4b.	–	
	04	městský obvod (městská část)	KLÁNOVICE Arial 6,8b.	KLÁNOVICE Arial 6,8b.	KLÁNOVICE Arial 6b.	KLÁNOVICE Arial 6b.	KLÁNOVICE Arial 5,3b.	–	
	05	hlavní město	PRAHA Arial Bold 6,8b.	PRAHA Arial Bold 6,8b.	PRAHA Arial Bold 6,8b.	PRAHA Arial Bold 6,8b.	PRAHA Arial Bold 6,8b.	PRAHA Arial Bold 6,8b.	
	722	sousední stát	POLSKO Arial 9b.	POLSKO Arial 9b.	POLSKO Arial 9b.	POLSKO Arial 5,7b.	POLSKO Arial 5,7b.	POLSKO Arial 5,7b.	
	723	01	jméno kraje	–	–	–	ÚSTECKÝ KRAJ Arial 5,7b.	ÚSTECKÝ KRAJ Arial 5,7b.	ÚSTECKÝ KRAJ Arial 5,7b.
		02	jméno okresu	–	–	–	Příbram Arial 5,7b.	Příbram Arial 5,7b.	Příbram Arial 5,7b.
	724	01	název k.ú. shodného/ neshodného s ÚTJ	–	–	–	Braník Barlow Condensed Medium 5b.	–	–
		03	název ÚTJ, která není k.ú.	–	–	–	Podeřístě-Malovice Barlow Condensed Medium 5b.	–	–

Číslo značky		Kritérium	ZTM5	ZTM10	ZTM25	ZTM50	ZTM100	ZTM250
725	01/02	identifikační číslo k.ú. shodného/neshodného s ÚTJ	–	–	–	727873 Arial 4,2b.	–	–
	03	identifikační číslo ÚTJ, která není k.ú.	–	–	–	691241 Arial 4,2b.	–	–
726		směrový údaj komunikace, spůlná železniční stanice	Nová Paka 0,5 km žst. Suchdol nad Odrou	Nová Paka 0,5 km žst. Suchdol nad Odrou	Nová Paka 0,5 km žst. Suchdol nad Odrou	Pardubice	–	–
			Arial Narrow 6b.	Arial Narrow 6b.	Arial Narrow 6b.	Arial Narrow 5b.		
727		jméno vodního toku	Otava Otava	Otava Otava	Otava Otava	Velký rybník	Velký rybník	–
			Arial Italic 8; 6b.	Arial Italic 8; 6b.	Arial Italic 7,3; 5,6b.	Arial Italic 6b.	Arial Italic 5,6b.	
728		číslo stykového listu	PLZEŇ 0403-C-25-2	PLZEŇ 0403-C-20	PLZEŇ 0403-C-b	KRALOVICE 0403-A	ŽATEC 0303	KARLOVY VARY 01
			Arial 6b.	Arial 6b.	Arial 6b.	Arial 6b.	Arial 6b.	Arial 6b.
729		dokončení názvu orografického celku	–	–	–	–	VRCHOVINA	VRCHOVINA
							Arial Bold 5b.	Arial Bold 5b.
731		popis souřadnicové sítě systému JTSK v km	1 080 000 800 000 079 0 801 0	1 080 000 800 000 079 5 800 5	1080 000 800 000 1079 801	1080 000 800 000 1078 802	1080 000 775 000 1075 780	1120 000 800 000 1110 810
			Arial Narrow 5,1; 5,9b.	Arial Narrow 5,1; 5,9b.	Arial Narrow 5,1; 5,9b.	Arial Narrow 5,1; 5,9b.	Arial Narrow 5,1; 5,9b.	Arial Narrow 5,1; 5,9b.
733		popis zeměpisné sítě v souřadnicovém systému ETRS89	50°30'30" 15°31'30"	50°30'30" 15°31'30"	50°30' 15°31'	50°30' 15°32'	50°30' 15°35'	50°30' 15°40'
			Arial Narrow 6b.	Arial Narrow 6b.	Arial Narrow 6b.	Arial Narrow 6b.	Arial Narrow 6b.	Arial Narrow 6b.
734		jméno chráněného území	–	–	–	KRKONOŠSKÝ NÁRODNÍ PARK	KRKONOŠSKÝ NÁRODNÍ PARK	CHKO Kokořínsko
						Arial Narrow Bold 5,9b.	Arial Narrow Bold 5,7b.	Arial Narrow Bold 5,7b.
735		popis souřadnicové sítě v systému ETRS89	5 505 000 N 408 000 E 506 0 407 0	5 505 000 N 406 500 E 505 5 406 0	5 505 000 N 407 000 E 506 406	5 506 000 N 406 000 E 508 404	5 510 000 N 430 000 E 515 425	5 470 000 N 410 000 E 480 400
			Arial Narrow 5,1; 5,9b.	Arial Narrow 5,1; 5,9b.	Arial Narrow 5,1; 5,9b.	Arial Narrow 5,1; 5,9b.	Arial Narrow 5,1; 5,9b.	Arial Narrow 5,1; 5,9b.

Mimorámové údaje

Číslo značky		Kritérium	ZTM5	ZTM10	ZTM25	ZTM50	ZTM100	ZTM250
741		označení mapového listu	PLZEŇ	PLZEŇ	PLZEŇ	PLZEŇ	PLZEŇ	PLZEŇ
			Arial Bold 24b.	Arial Bold 24b.	Arial Bold 24b.	Arial Bold 24b.	Arial Bold 24b.	Arial Bold 24b.
742		číselné označení mapového listu v rozích listu, měřítko	0704-C-10-4	0704-C-10	0704-C-b	0704-C	0704	22
			Arial Narrow 12b.	Arial Narrow 12b.	Arial Narrow 12b.	Arial Narrow 12b.	Arial Narrow 12b.	Arial Narrow 12b.
743		název mapového díla, vydavatel	ZÁKLADNÍ TOPOGRAFICKÁ MAPA ČESKÝ ÚŘAD ZEMĚMĚŘICKÝ A KATASTRÁLNÍ					
			Arial Bold 10b.					
744	01	popis rámečků v mimorámu	ÚZEMNÍ CELKY CHRÁNĚNÁ ÚZEMÍ KLAD MAPOVÝCH LISTŮ ZTM 5 – ZTM 50			ÚZEMNÍ CELKY KLAD MAPOVÝCH LISTŮ ZTM 5 – ZTM 50		
			Arial 11b.			Arial 11b.		
744	04	výškové poměry terénu, popis měřítek, seznam územních celků a chráněných území	Výškové poměry terénu Barevná stupnice výškových vrstev 1) Budeč 1) CHKO Žďárské vrchy Arial 6b.					
			Arial 6b.					
744	05	interpolační měřítko	Interpolační měřítko Arial 6b.					
			Arial 6b.					
744	06	sklonové měřítko	Sklonové měřítko Arial 6b.					
			Arial 6b.					
744	07	interpolační měřítko – hodnoty	10°	30°	1'	2'	5'	10'
			Arial Narrow 6b.	Arial Narrow 6b.	Arial Narrow 6b.	Arial Narrow 6b.	Arial Narrow 6b.	Arial Narrow 6b.
744	08	sklonové měřítko – hodnoty	10°					
			Arial 6b.					
745	00	mapová tíraž, základní interval vrstevnic, údaj grafického měřítko	Základní interval vrstevnic 1 m	Základní interval vrstevnic 2 m	Základní interval vrstevnic 5 m	Základní interval vrstevnic 10 m	Základní interval vrstevnic 20 m	Základní interval vrstevnic 50 m
			Arial 6b.	Arial 6b.	Arial 6b.	Arial 6b.	Arial 6b.	Arial 6b.
745	01	poznámky k interpolačnímu měřítku	* Posun souřadnic mezi elipsoidem GRS80 (ETRS89) a Besselovým elipsoidem (S-JTSK) činí ve středu listu 68,1 metru v zeměpisné délce a 84,4 metru v zeměpisné šířce.	* Posun souřadnic mezi elipsoidem GRS80 (ETRS89) a Besselovým elipsoidem (S-JTSK) činí ve středu listu 68,2 metru v zeměpisné délce a 84,5 metru v zeměpisné šířce.	* Posun souřadnic mezi elipsoidem GRS80 (ETRS89) a Besselovým elipsoidem (S-JTSK) činí ve středu listu 68,6 metru v zeměpisné délce a 84,7 metru v zeměpisné šířce.	-	-	-
			Arial 5b.	Arial 5b.	Arial 5b.			

Číslo značky		Kritérium	ZTM5	ZTM10	ZTM25	ZTM50	ZTM100	ZTM250
746	měřítko základní mapy		1 : 5000	1 : 10 000	1 : 25 000	1 : 50 000	1 : 100 000	1 : 250 000
			Arial Bold 16b.	Arial Bold 16b.	Arial Bold 16b.	Arial Bold 16b.	Arial Bold 16b.	Arial Bold 16b.
747	souřadnicový a výškový systém		Souřadnicový systém JTSK					
			Arial Bold 8b.					
748	zeměpisná síť ve ETRS89		Zeměpisná síť souřadnicového systému ETRS89					
			Arial Bold 8b.					
749	kilometrová síť ETRS89		Kilometrová síť souřadnicového systému ETRS89					
			Arial Bold 8b.					
750	výhrada autorského práva		<i>Užití této mapy nebo její části k rozmnožování, reprodukci, přepracování nebo digitalizaci je dovoleno jen se schválením Zeměměřického úřadu, pověřeného vydavatelem k výkonu jeho autorského práva.</i>					
			Arial Italic 6b.					
751	vysvětlivky – nadpis		VYSVĚTLIVKY					
			Arial 11,5b.					
752	vysvětlivky – popis značky		blok budov, ulice					
			Roboto Light 5,8; 6,8b.					
753	čárový kód		 * 1 0 5 2 0 4 0 3 c 2 5 4 2 3 0 0 * C39HrP36DmTt 30b.					

Seznam vybraných zkratek

A

akvadukt	akvd.
archeologické naleziště	arch. nalez., arch. nal.
autobusové nádraží	aut. nádr.
auto-moto-cyklo areál	auto-moto-cyklo

B

bazén	baz.
bažina, močál	baž.
botanická zahrada	botan. zahr., bot. zahr.
bouda (horská bouda)	b.
boudy (horské boudy)	bdy

C

camping	camp.
celnice, celní úřad	cel.
cementárna	cem.
cihelna	cih.
cukrovar	cukr.
cvičiště	cvič.

Č

část města	č. m.
část obce	č. o.
čerpací stanice	
pohonných hmot	čerp. st.
Český	Č., Čes.
čistírna odpadních vod	ČOV

D

divadlo	div.
Dlouhý	DI.
Dolní	D., Dol.
dopravná	doprav.
dostihový areál, parkur	zav.
drůbežárna	drůb.
dřevozpracující	
a papírenský průmysl	dřev.
dvůr	dv.

G

galerie	gal.
garáže, garážový dům	gar.
golfový areál	golf

E

elektrárna	el.
------------	-----

H

hájovna	háj.
hasičská stanice,	
zbrojnice	has.
historický	hist.
hlavní, hlavní	HI., hl.
hora	h.
Horní	H., Hor.
hostinec	host.
hotel	hot.
hrad	hr.
hradiště	hrad.
hrobka	hrob.
hřbitov.	hřb.
hřebčín	hřbč.
hřiště	hř.

hutnický průmysl	hut.
hvězdárna	hvězd.

CH

chata (horská chata)	ch.
chaty, chatová kolonie	ch.
chemický průmysl	chem.
chladicí věž	chlad. věž
chov hospodářských zvířat	chov
chráněná krajinná oblast	CHKO
chráněné území	chr. úz.

J

jaderná elektrárna	jader. el.
jatky	jat.
jeskyně	j., jesk.
jez.	j.
jezero	jez.

K

kabinová lanovka	kabin.
kamenolom	kam.
kanál	kan.
kaple	kap.
kasárny, vojenské objekty	voj.
kaskáda	kask.
katastrální území	k. ú.
keramické suroviny	keram. sur.
klášter	kl.
knihovna	knih.
kolonie	kol.
konzervatoř	KO
kopec, vrchol, hora	kop.
kostel	kost.
koupaliště	koup.
krajský úřad	KÚ
královský	král.
krytý bazén	baz., bazén
kulturní objekt ostatní	kult.
kynologické cvičiště	kynolog.

L

lanová dráha, lanovka	lan.
lázně, lázeňský dům	láz.
léčebna	léc.
léčebné zařízení	léc. zař.
letiště	let.
letní scéna	let. scéna
letohrádek	letohr.
líhovar	lih.
loděnice	lod.
lovecký	lov.
lyžařský (areál)	lyž.





















M


















Malý	M.
mateřská škola	MŠ
měnírna el. proudu	měn.
městský úřad	MÚ
meteorologická stanice	meteor. st.
minerální pramen	
(stáčírna)	miner.
minerální pramen, zřídlo	zříd.
místní část	m. č.
mlýn	ml.
modlitebna	modl.
mohyla	moh.

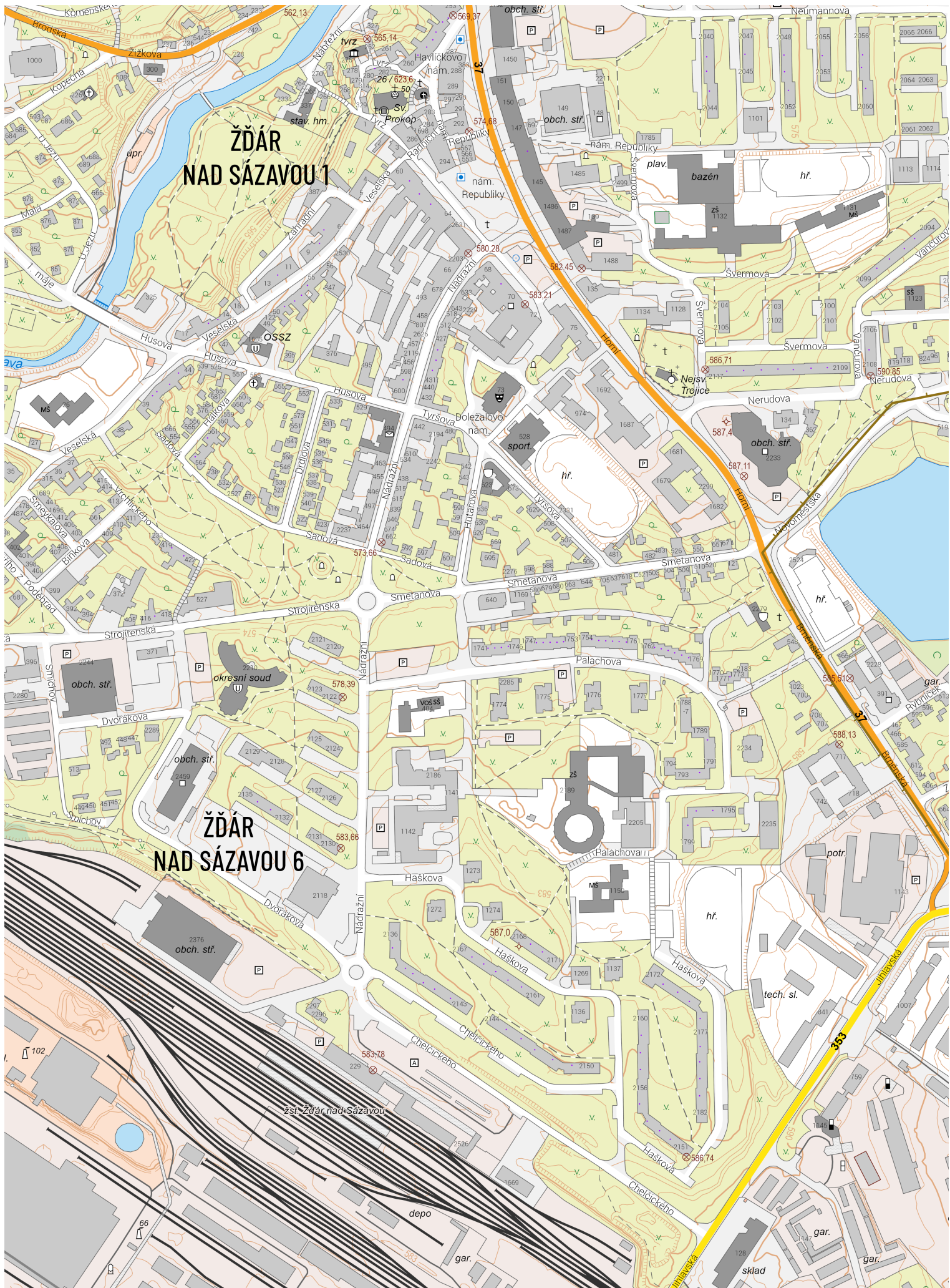
Moravský motel muzeum. myslivna	Mor. mot. muz. mysl.	rekreační zástavba republika rezervace rozcestí rozhledna rozvaliny rozvodna rybník	rekr. rep. rez. rozc. rozhl. rozv. trf. ryb.
N		Ř	
nábřeží nad nádraží nákladní lanovka náměstí národní park národní přírodní památky národní přírodní rezervace Nejsvětější nemocnice Nizký, nízký Nový	nábř. n. nádr. nákl. nám. NP NPP NPR Nejsv. nem. Níz., níz. N.	řeka	ř.
O		S	
obecní úřad obchodní středisko bez potravin/ s potravinami obora observatoř odkaliště osamělý balvan, skála, skály ostatní (alternativní) elektrárna ostatní, nerozlišený průmysl ostatní nerudy ostrov ozdravovna	OU obch. stř. ob. obser. odkal. sk. el. ost. prům. ost. nerudy o. ozdr.	sanatorium sedačková lanovka sedlo sídlíště skála skalní město skanzen, archeoskanzen skládka materiálu skládka odpadu skleník, fóliovník Slezský sociální zařízení solární elektrárna soustava rybníků soutěska sportovní areál, hala správní a soudní budova stadion Starý státní stavební strojírenský průmysl střední odborné učiliště střední škola střední, střední střelnice studánka studna Svatý, svatý synagoga	san. sedač. sed. sídl. sk. skal. m. skan. skl. mat. skl. odp. sklen. Sl., Slez. soc. zař. solár. el. soust. ryb. sout. sport. správ. stad. St. stát. staveb. stroj. SOU SŠ Stř., stř. střel. studán., stud. stud. sv., sv. syn.
P		Š	
památník pevnost, opevnění pískovna pivovar planetárium plavební komora plavecký areál plynojem, plynárna pod polygrafický průmysl pomník potok potravinářský průmysl pramen propast průmysl průmysl skla, keramiky a stavebních hmot průplav průsmyk přečerpávací stanice Přední přehradní hráz překladiště předměstí přírodní památka přírodní rezervace přístav, přístaviště přívóz	pam. pevn. písk. piv. planet. plav. kom. plav. plyn. p. polygr. pom. p. potr. prm. prop. prům. stav. hm. průpl. pr. přeč. st. před. přehr. překl. předm. PP PR příst. přív.	šachta, štola škola školské zařízení štěrkopísek, štěrkovna	št. šk. škol. zař. štěrk.
R		T	
rašelina	raš.	tábor, tábořiště technické služby tepelná elektrárna teplárna textilní průmysl těžní věž transformovna turistický	táb. tech. sl. tepel. el. tepl. text. těž. věž trf. tur.
		U	
		ubytovací, stravovací zařízení údolní ulice úpravna vody úřad úřad městské části usazovací nádrž ústav	ubyt. zař., ubyt. úd. ul. úpr. úř. ÚMČ usaz. n. úst.

Moravský motel muzeum. myslivna	Mor. mot. muz. mysl.	rekreační zástavba republika rezervace rozcestí rozhledna rozvaliny rozvodna rybník	rekr. rep. rez. rozc. rozhl. rozv. trf. ryb.
N		Ř	
nábřeží nad nádraží nákladní lanovka náměstí národní park národní přírodní památk národní přírodní rezervace Nejsvětější nemocnice Nizký, nízký Nový	nábř. n. nádr. nákl. nám. NP NPP NPR Nejsv. nem. Níz., níz. N.	řeka	ř.
O		S	
obecní úřad obchodní středisko bez potravin/ s potravinami obora observatoř odkaliště osamělý balvan, skála, skály ostatní (alternativní) elektrárna ostatní, nerozlišený průmysl ostatní nerudy ostrov ozdravovna	OÚ obch. stř. ob. obser. odkal. sk. el. ost. prům. ost. nerudy o. ozdr.	sanatorium sedačková lanovka sedlo sídlíště skála skalní město skanzen, archeoskanzen skládka materiálu skládka odpadu skleník, fóliovník Slezský sociální zařízení solární elektrárna soustava rybníků soutěska sportovní areál, hala správní a soudní budova stadion Starý státní stavební strojírenský průmysl střední odborné učiliště střední škola střední, střední střelnice studánka studna Svatý, svatý synagoga	san. sedač. sed. sídl. sk. skal. m. skan. skl. mat. skl. odp. sklen. Sl., Slez. soc. zař. solár. el. soust. ryb. sout. sport. správ. stad. St. stát. staveb. stroj. SOU SŠ Stř., stř. střel. studán., stud. stud. sv., sv. syn.
P		Š	
památník pevnost, opevnění pískovna pivovar planetárium plavební komora plavecký areál plynojem, plynárna pod polygrafický průmysl pomník potok potravinářský průmysl pramen propast průmysl průmysl skla, keramiky a stavebních hmot průplav průsmyk přečerpávací stanice Přední přehradní hráz překladiště předměstí přírodní památka přírodní rezervace přístav, přístaviště přívaz	pam. pevn. písk. piv. planet. plav. kom. plav. plyn. p. polygr. pom. p. potr. prm. prop. prům. stav. hm. průpl. pr. přeč. st. před. přehr. překl. předm. PP PR příst. přív.	šachta, štola škola školské zařízení štěrkopísek, štěrkovna	št. šk. škol. zař. štěrk.
R		T	
rašelina	raš.	tábor, tábořiště technické služby tepelná elektrárna teplárna textilní průmysl těžní věž transformovna turistický	táb. tech. sl. tepel. el. tepl. text. těž. věž trf. tur.
		U	
		ubytovací, stravovací zařízení údolní ulice úpravna vody úřad úřad městské části usazovací nádrž ústav	ubyt. zař., ubyt. úd. ul. úpr. úř. ÚMČ usaz. n. úst.

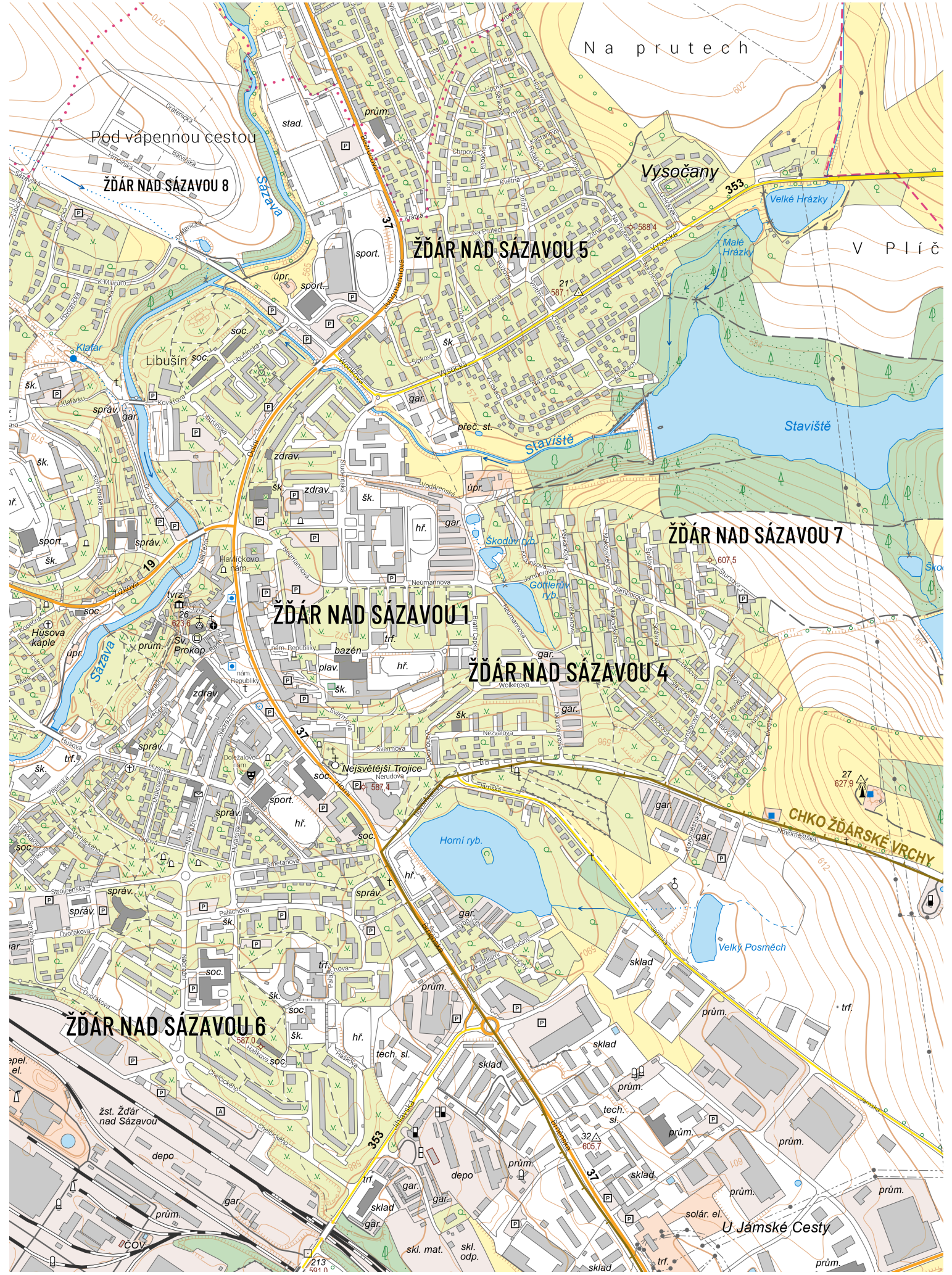
Barevnost

		C	M	Y	K	R	G	B	
Černá		0	0	0	100	1	1	1	popis, značky, rámové a mimorámové údaje, lyžařský můstek (ZTM50, ZTM100)
Šedá plochy		0	0	0	5	241	241	241	ostatní plocha v sídlech a ostatní nespecifikované plochy (ZTM5)
Šedá budovy		0	0	0	19	202	202	202	výplň bloků budov bez popisu
Šedá budovy zvýrazněné		0	0	0	38	150	150	150	výplň bloků budov s popisem (ZTM5 – ZTM25)
Šedá tmavá I		0	0	0	45	132	132	132	železniční, tramvajové koleje v budově, pod přístřeškem (ZTM5), průjezd (ZTM5), pasáž
Šedá tmavá II		0	0	0	57	102	102	102	kontury polohopisu, šedé značky: budova obrys, skokanský můstek, el. vedení, zeď, hranice užívání, silnice, cesta, most, tunel, propustek ad (ZTM5, ZTM10)
Šedá tmavá III		0	0	0	65	83	83	83	kontury polohopisu, šedé značky (ZTM25-ZTM100)
Šedá tmavá bloček		0	0	0	47	127	127	127	jednotlivý objekt zástavby (ZTM50)
Šedá železnice		0	0	0	80	50	50	50	železniční trať, stanice, zastávka, železniční most a tunel
Šedá areál		0	4	3	4	243	234	231	areál průmyslové a dopravní infrastruktury
Šedá ulice		0	0	0	8	234	234	234	osa nesjízdné ulice
Hnědá lom		0	3	6	0	253	246	234	povrchová těžba, lom, úložné místo (ZTM5 – ZTM25)
Hnědá světlá		0	23	35	8	226	170	126	vrstevnice, popis vrstevnic, sesuv půdy, terénní stupeň, skály
Hnědá tmavá		30	80	80	20	119	34	23	obrys kůlny, výšková kóta a její popis, osamělá skála, popis orografických celků, výška BBP (ZTM5, ZTM10), bod výškového bodového pole a základní nivelační bod (ZTM5, ZTM10)
Zelená sytá		75	0	75	0	27	134	59	obrys skleníku, porostová značka, lesní průsek, stromořadí, živý plot, osamělý strom
Zelená tmavá		75	0	75	30	16	92	42	vnější hranice lesní půdy (ZTM5), hranice lesní půdy rozlišené podle druhu porostu (ZTM5, ZTM10)
Zelená les 1		10	0	22	0	225	235	192	výplň ploch lesa o výšce do 2,5 m (ZTM5), lesní půda s křovinatým porostem a s kosodřevinou, výplň lesního průseku, výplň ploch zahrady a hřbitova (ZTM50, ZTM100)
Zelená les 2		15	0	22	0	210	228	191	výplň ploch lesa o výšce 2,5–8 m (ZTM5)
Zelená les 3		20	0	22	0	195	222	189	výplň ploch lesa o výšce 8–20 m (ZTM5), výplň ploch lesa (ZTM10, ZTM25 a ZTM50) a osamělého lesíka (ZTM5, ZTM10, ZTM25)
Zelená les 4		25	0	22	0	178	215	188	výplň ploch lesa o výšce nad 20 m (ZTM5), výplň ploch lesa (ZTM100, ZTM250)

		C	M	Y	K	R	G	B	
Zelená sad		6	0	22	0	238	241	193	výplň ploch chmelnice, vinice, ovocného sadu, okrasné zahrady, parku, ostatní nebo nespecifikované kultury, areálu kempinku, chatové osady, koupaliště, rekreační zástavby, skanzenu, zoo, botanické zahrady, zahrady, hřbitova (ZTM5, ZTM10, ZTM25)
Žlutá		0	0	85	0	255	229	17	výplň silnic II. a III. třídy
Žlutá světlá I		0	0	25	0	255	247	186	výplň ploch trvalého travního porostu (louka, pastvina - ZTM5, ZTM10, ZTM25), areál golfového hřiště, kynologického cvičiště, plocha nezpevněné letištní dráhy (ZTM5, ZTM10, ZTM25)
Žlutá světlá II		0	0	20	0	255	249	200	výplň ploch trvalého travního porostu (louka, pastvina - ZTM50, ZTM100)
Okrová		0	8	20	0	253	229	191	areál zemědělského a potravinářského podniku, skupinových skleníků
Oranžová		0	28	80	0	249	163	33	výplň dálnice I. a II. třídy, silnice pro motorová vozidla, silnice I. třídy
Růžová technická		0	10	12	0	252	225	207	areál technické infrastruktury
Růžová tmavší		0	22	22	0	249	192	167	výplň budovy rozvodny, transformovny (ZTM5)
Purpur		0	70	0	0	223	69	127	administrativní hranice
Fialová		35	90	0	0	163	0	255	kilometrová síť ETRS89 – křížky, názvy a čísla ÚTJ neshodných s katastrálním územím (ZTM50)
Červená správní		30	80	100	0	152	42	10	výplň správních budov (ZTM25)
Červená		100	0	100	0	255	0	0	značka nemocnice (ZTM50)
Modrá azurová		100	0	0	0	0	120	209	vodstvo a popisné údaje jeho některých značek, popis vodstva, bažiny, močály
Modrá azurová světlá		23	0	0	0	181	223	246	výplň vodních ploch
Modrá tmavá		100	30	0	0	0	88	171	šipka směru vodního toku
Khaki		38	38	91	0	143	113	21	hranice chráněných území
Bílá		0	0	0	0	255	255	255	výplně značek, výplň ploch orné a ostatní půdy (ZTM10–ZTM100), bílé areály účelové zástavby



Výřez ze Základní topografické mapy ČR 1 : 5 000



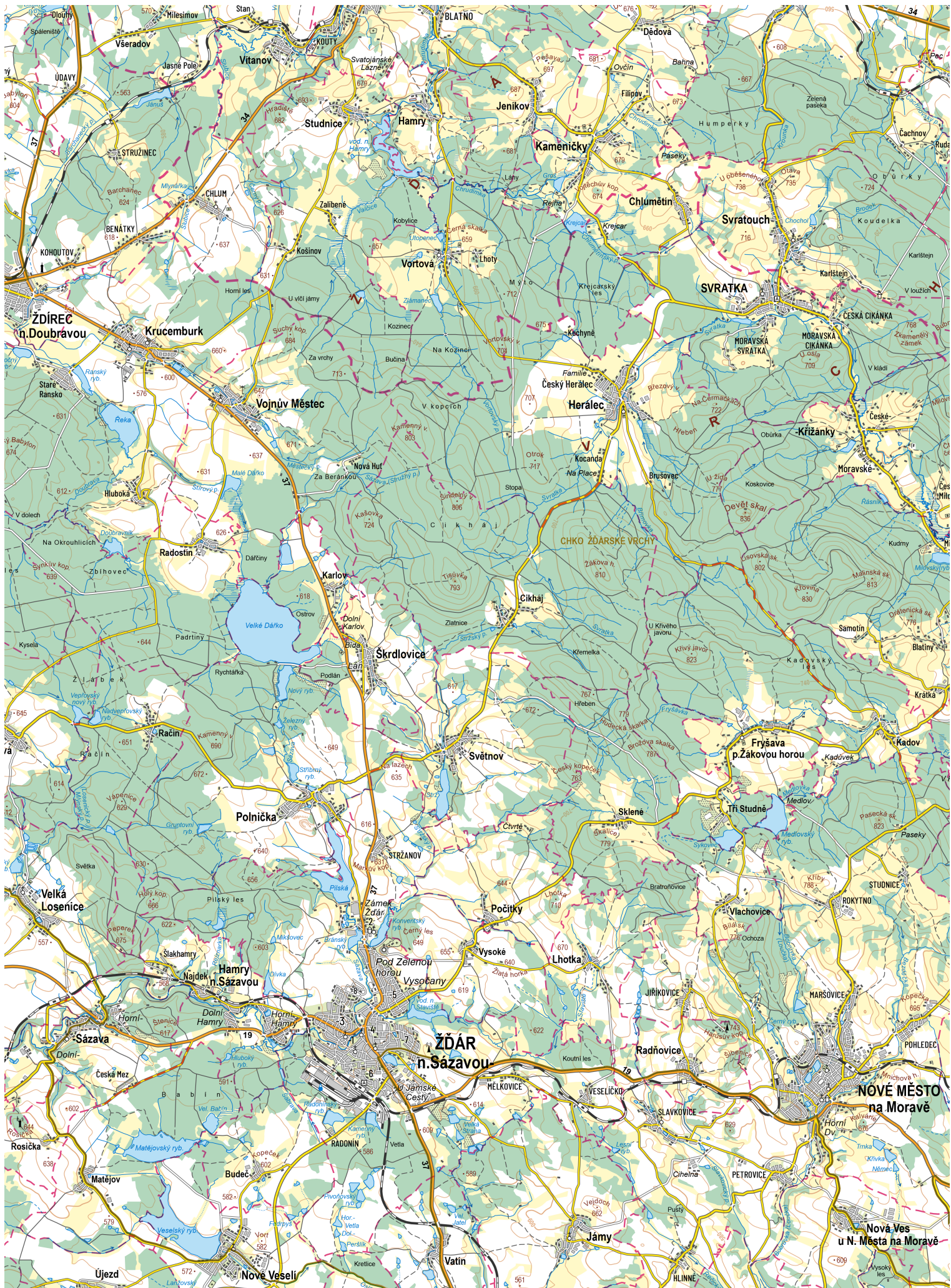
Výřez ze Základní topografické mapy ČR 1 : 10 000



Výřez ze Základní topografické mapy ČR 1 : 25 000



Výřez ze Základní topografické mapy ČR 1 : 50 000



Výřez ze Základní topografické mapy ČR 1 : 100 000



Výřez ze Základní topografické mapy ČR 1 : 250 000

